




*#TourOperators #LocalBusiness
#EnjoyItWithUs #Excursions
#DestinationWeddings #MICE*



*C/ Padre Billini No.263, Zona Colonial,
Santo Domingo, Dominican Republic*



Nuestro Equipo



En nuestra portada:

Ilustración de la dominicanidad
por Anyohmiy Regalado.

© Copyright 2024

Todos los derechos reservados. Se prohíbe la reproducción parcial o total de esta guía, así como la difusión de cualquier tipo o por cualquier medio, incluidos los sistemas de fotocopiado, grabación o almacenamiento por escrito de los editores.

Coordinación General:

Milka Hernández

Asistente de producción:

Anny Jerez

Equipo Comercial:

Alberto González

Redacción de textos:

Cristina Rosario

Corrección de contenidos:

Elizabeth Tovar

María Grazia Battaglia

Yamirys Liriano

Milka Hernández

Corrección de estilo:

Elsa Peña Nadal

Traducción:

Marie Benzo

Ilustración de portada:

Anyohmiy Regalado

Fotografías de interior:

Pedro Mestres, Héctor Daniel Rodríguez, Carlos Torres, Timm Humpfer, Milka Hernández, Shutterstock, Ministerio de Turismo, Belly Molina, Alberto Rodríguez, Alexander Castillo, José Castillo, Elin Capellán, Jamao Ecotour, Timoteo Estévez, Crowne Plaza Santo Domingo

Colaboraciones especiales:

Yubelkis Mejía, Manuel Gullón, Bolívar Troncoso, Arlin Espaillat

Diseño editorial:

Castillo Studios

Impresión:

Amigo del Hogar

Producción general:

Grupo Sarma, SRL

C/H # 4, Villa Marina

Santo Domingo, República Dominicana

Info@gruposarma.com

www.gruposarma.com

@gruposarma

Contenido

03 | Mensaje de Opetur

05 | Bienvenidos a República Dominicana

Somos República Dominicana

RD en corto

RD en números

Preparando su viaje

17 | República Dominicana

«Lo Tiene Todo»

Oferta Cultural

Turismo Religioso

Gastronomía Autóctona de Calidad Mundial

Destino de Sol y Playa

Ecoturismo y Turismo Comunitario

Destino de Golf

Destino de Salud y Bienestar

Astroturismo

Industria de Reuniones

Destino de Bodas

40 | Tesoros revelados

Santo Domingo: legado histórico y cultural de América

La Romana: donde la magia del Caribe se transforma en lujo

Bayahíbe: tesoro tropical de aguas turquesas

Punta Cana: donde El Caribe se vuelve realidad

Puerto Plata: La Novia del Atlántico

Samaná: donde la biodiversidad florece y le abraza



69 | Continuando el camino del sol: destinos que resplandecen a su paso

80 | Mapa

83 | Tesoros por conocer

Hato Mayor, santuario refugio de vida

Miches, entre montañas, mar y palmeras

Barahona, la hermosa costa del Larimar

Pedernales, impresionante joya del Caribe

Santiago, un destino monumental

94 | La Costa Atlántica, del nordeste al noroeste

103 | El Cibao: donde la esencia cobra vida entre sabores, cultura y naturaleza viva

111 | Rutas fascinantes del Cibao

117 | ¡Llegó la hora del Sur!

125 | La vuelta al Lago Enriquillo: recorrido entre manantiales cristalinos

126 | Directorio
Números de interés





Mensaje de Opetur

La Asociación de Operadores de Turismo Receptivo de la República Dominicana (OPETUR), se enorgullece en presentar la Guía de Destinos Dominicanos, un recurso esencial para descubrir la diversidad y singularidad del país.

La República Dominicana cautiva con su histórica Ciudad Colonial, playas icónicas, majestuosas montañas y experiencias ecoturísticas únicas. Su infraestructura turística de excelencia ofrece alojamientos variados, transporte eficiente y una gastronomía que deleita a los paladares más exigentes. La calidez de su gente, junto a paisajes impresionantes y una mezcla perfecta de cultura, aventura y descanso, convierten a este destino en el lugar ideal para vivir experiencias inolvidables.

Le invitamos a hacer de esta guía su imprescindible compañera para descubrir cada rincón del país. Prometemos, que en cada destino encontrará algo único que le cautivará, brindándole razones irresistibles para regresar una y otra vez.

¡Bienvenidos a República Dominicana, el país que Lo Tiene Todo!






POPULAR

*Hazte cliente y recibe
tus remesas sin distancia
con la app **Yavá***



*Escanea, descárgala
y hazte cliente*



**años
cumpliendo**
El banco de las ideas

www.popularenlinea.com/appyava
Telebanco 809-544-5555 opción 2

Instagram X YouTube @Popularenlinea

Facebook LinkedIn Banco Popular Dominicano


Bienvenidos a
**REPÚBLICA
DOMINICANA**



01



Somos República Dominicana



La respuesta es sí. Somos esas playas de ensueño, naturaleza exuberante y gente genuinamente feliz que aparecen en postales y publicidad; sí, es República Dominicana donde todos siempre regresan. De hecho, afirmamos que este destino ha inspirado la popular expresión en redes sociales “No filter needed” (no se necesita filtro).

República Dominicana es mucho más que paisajes espectaculares: es el aroma del café recién colado, cultivado con dedicación en sus montañas; es la pasión de ser “merengueros hasta la tumbora” y el orgullo de haber llevado la bachata a rincones tan lejanos como Fukuoka. Es aventura y ecoturismo en su máxima expresión. Es la cuna de legendarios jugadores de béisbol, el hogar del voleibol femenino de clase mundial, con su bien llamado equipo “Las Reinas del Caribe”.

*«Hay un país
en el mundo colocado
en el mismo trayecto del sol.
Oriundo de la noche.
Colocado
en un inverosímil archipiélago
de azúcar y de alcohol.»*

**Pedro Mir, declarado
Poeta nacional dominicano**

Aquí, se corre al ritmo de medallistas olímpicos y se disfruta un tee time frente al imponente mar Caribe con una cerveza fría en mano. RD es un mosaico de 31 provincias y un Distrito Nacional, cada una con su historia, cultura e identidad única.

Le invitamos con esta guía a confirmar que la **República Dominicana «lo tiene todo»**, o mejor dicho, **«lo tiene todo para usted ser feliz»**.

República Dominicana *en corto*



Capital: Santo Domingo de Guzmán, ciudad primada de América, fundada por Bartolomé Colon en 1496

Zona horaria: hora estándar del Atlántico (GMT-4)

Día de la Independencia Nacional: 27 de febrero



Idioma oficial: español

Otros Idiomas hablados: en las zonas turísticas, es frecuente encontrar personas que dominan el inglés, italiano, francés y ruso, entre otros.

Moneda oficial: peso dominicano RD\$

Denominaciones de moneda y billetes: monedas RD\$ 1, RD\$ 5, RD\$ 10, RD\$ 25 billetes RD\$ 50, RD\$ 100, RD\$ 200, RD\$ 500, RD\$ 1,000 y RD\$ 2,000

Formas de pago: se aceptan pagos en efectivo en pesos dominicanos y tarjetas de crédito. Dólares estadounidense y canadiense, así como euros son aceptados en muchos lugares. Consulte antes de su consumo.

Propinas: En la factura se incluye un 18% de impuesto sobre el valor agregado (IVA) y un 10% de propina legal en alimentos, bebidas y alojamiento. El resto de los consumos solo lleva el IVA. Si está satisfecho con el servicio, los servidores agradecerán una propina adicional.

Piedra Nacional:

Larimar, única en el mundo



Flor Nacional:

Rosa de Bayahíbe, de cactus endémico de la República Dominicana.

Ave Nacional:

Cigua Palmera (*Dulus dominicus*)



Árbol Nacional: Caoba

Código de área: +1809/ +1829 / +1849

Tipo de corriente: 110v/ frecuencia 60Hz

Tomas de corriente tipo A y tipo B

Clima: La República Dominicana vive en un eterno verano, su clima tropical, con temperaturas que oscilan entre los 22 °C y 32 °C (71.6 °F-96.8 °F) durante el año. Localidades en las montañas, como San José de Ocoa, Jarabacoa y Constanza, son las más frescas, con mediciones de hasta los 0°C (32 °F) en invierno, en la cima de Valle Nuevo en Constanza. La temporada de lluvia abarca los meses de mayo a noviembre con niveles de precipitaciones variados.

Dato curioso

Aunque el país adopta el sistema métrico decimal como oficial, en la práctica, los establecimientos miden el combustible en galones; los comercios pesan en libras, y las personas se refieren a su estatura en pies.



Días feriados

1 de enero: Año Nuevo

6 de enero: Santos Reyes

21 de enero: Nuestra Señora de la Altagracia

26 de enero: Natalicio de Juan Pablo Duarte

27 de Febrero: Independencia Nacional

1 de mayo : Día del Trabajo

16 de Agosto: Día de la Restauración de la República

24 de septiembre: Nuestra Señora de las Mercedes

6 de noviembre: Día de la Constitución Dominicana

25 de diciembre: Día de Navidad

Corpus Christi y Semana Santa suelen variar según el calendario litúrgico.



República Dominicana en números



Primada

de América, Santo Domingo de Guzmán.



Segundo

país en extensión del Caribe.



8 aeropuertos internacionales y uno en construcción.



38 municipios costeros.



63%

es la superficie que ocupa del total de la isla La Española.



390 kms

es la longitud más larga y comprende de Cabo Engaño a Cabo Isabela.



3,087 m s.n.m.

es la elevación más alta y corresponde al Pico Duarte en la Cordillera Central.



48,442 km²

es el área total de su superficie.

375 km²

de superficie y longitud:

El Lago Enriquillo, es la mayor reserva natural de agua de la isla La Española y de todas las Antillas en su conjunto.

DOMINICAN EXPERT

SU TUOPERADOR **#1**

PARA **Circuitos** EN LA

— REPÚBLICA DOMINICANA —

• Circuitos
Guiados &
Traslados
Privados

• Circuitos
en vehículo
alquilado

• Circuitos de
Cultura & Historia

• Viajes para
Grupos &
Incentivos

• Experiencias en
la Naturaleza &
Eco Lodges

• Circuitos de
Acción & Aventura

Su aventura dominicana comienza
donde terminan las multitudes



Para más
información

www.dominicanexpert.com



Preparando su viaje

Visados y documentación

La República Dominicana es un destino turístico de fácil ingreso, donde la mayoría de los visitantes internacionales solo requieren de un pasaporte con vigencia mínima de 6 meses, así como boleto de ida y vuelta.

Conectividad aérea

La República Dominicana, en el corazón del Caribe, limita al norte con el Océano Atlántico, al sur con el mar Caribe, al este con el Canal de la Mona (frontera marítima con Puerto Rico), y al oeste con Haití, país con el que comparte la isla La Española, la segunda más grande de las Antillas mayores. A través de sus

ocho aeropuertos internacionales, el país conecta con numerosas rutas aéreas del mundo, posicionándose como uno de los hubs aéreos más importantes de la región.

Verifique los requisitos de entrada según su nacionalidad y motivo de viaje en el Portal Único de Servicios de Relaciones Exteriores:
servicios360.mirex.gob.do



REDISEÑANDO EL FUTURO, AVANZAMOS HOY

Construcción de Nueva Terminal


Inicio junio 2025

Estamos construyendo el futuro de tus viajes

Únete a nosotros mientras construimos nuestra nueva terminal.

Cada cimiento es un paso hacia adelante en la evolución de la experiencia aeroportuaria de República Dominicana.

Viajemos juntos hacia el futuro.




SANTO DOMINGO
AIRPORT
AERODOM

POWERED BY **VINCI** AIRPORTS 



Aeropuertos internacionales

Aeropuerto Internacional Punta Cana (PUJ)–Punta Cana, provincia La Altagracia: actualmente, es el principal punto de entrada al país, el más conectado con rutas directas a más de 36 países y 98 ciudades. Está a menos de 20 minutos de la zona hotelera de Punta Cana – Bávaro, y a 2.5 horas de Santo Domingo. puntacanainternationalairport.com

Aeropuerto Internacional de Las Américas Dr. José Francisco Peña Gómez (SDQ), Santo Domingo: principal aeropuerto de Santo Domingo, a tan solo 25 minutos del centro de la ciudad; ubicado en el municipio de La Caleta, en el corredor que conduce a los parajes turísticos Boca Chica (10 minutos); Juan Dolio (25 minutos); La Romana–Bayahíbe (1 hora 10 minutos) y Punta Cana (2 horas). aerpuertolasamericas.com

Aeropuerto Internacional presidente Doctor Joaquín Balaguer (JBQ), Santo Domingo Norte: opera vuelos domésticos, privados y comerciales internacionales de corta distancia hacia y desde América Insular. aerpuertolaisabela.com

Aeropuerto Internacional La Romana (LRM): ubicado a una hora de distancia de los aeropuertos Las Américas y Punta Cana; a 20 minutos del polo turístico La Romana – Bayahíbe y a 10 de la terminal turística de cruceros de La Romana. romanaairport.com

Aeropuerto Internacional del Cibao (STI)– Santiago de los Caballeros: a 15 km del centro de Santiago de los Caballeros, la segunda mayor ciudad del país y principal enlace con las 14 provincias de la región del Cibao, al norte de la República Dominicana. Se ubica a 2 horas y 30 minutos de Santo Domingo. aerpuertocibao.com.do

Aeropuerto Internacional Gregorio Luperón (POP), Puerto Plata: principal terminal aérea para aquellos cuyo destino final incluye a las zonas costeras de Playa Dorada, Sosúa, Cabarete, Cofresí, Puerto Plata y localidades del Cibao este y nordeste. aerodom.com

Aeropuerto Internacional de Samaná–El Catey (AZS), Samaná: más al noroeste de la isla, es ideal para los que visitan con la finalidad de disfrutar los entornos paradisíacos de la península de Samaná. Su operación se centra en vuelos charters desde Estados Unidos y Europa.

Aeropuerto Internacional Cabo Rojo, Pedernales: este aeropuerto en construcción consolidará la conectividad aérea del país, al generar este tipo de acceso para la región suroeste.

Los aeropuertos internacionales facilitan la interconexión aérea interna con terminales domésticas en varias ciudades, y cabe resaltar que muchos complejos turísticos y centros financieros, cuentan con helipuertos. Para conocer la red nacional de helipuertos, visite departamentoaerportuario.gob.do.



E-TICKET 

Todos los pasajeros extranjeros y dominicanos que ingresen o salgan de la República Dominicana en vuelos comerciales, deben completar el formulario electrónico gratuito de entrada y salida en: <https://eticket.migracion.gob.do>.



Cruceros

La temporada de cruceros en República Dominicana, inicia en octubre y se extiende hasta abril, ofreciendo una amplia variedad de opciones a los viajeros. Recomendamos consultar directamente con su línea de cruceros o agente de viajes para conocer los itinerarios disponibles que incluyen escalas o salidas desde los diversos puertos del país.

Debido a la diversidad de atractivos turísticos con que se diferencian de otros destinos, las costas dominicanas son seleccionadas por las principales líneas de cruceros que navegan por el Caribe para sus escalas o toques en los tres puntos cardinales con salida al mar del país: norte, sur y este.

Puerto Santo Domingo

Ubicado en la capital dominicana, el puerto de Santo Domingo cuenta con las terminales Sansouci y Don Diego, cerca de la Ciudad Colonial. Opera como base de Ferries del Caribe, que conecta el país con Puerto Rico. sansouci.com.do

La Romana Cruise terminal

Se ubica en la ribera este del río Romana, operando como puerto madre. Con modernas instalaciones y acceso cercano a La Romana, Altos de Chavón y Bayahíbe, garantiza una experiencia única. cruiselaromana.com

Port Cabo Rojo, Pedernales

El puerto más joven del país, en Pedernales, destaca por su diseño sostenible y su respeto a la biodiversidad en una región de playas vírgenes. Ofrece atracciones como Pueblo Chueco, pista de buggies, feria mecánica, playa

con hamacas, snorkel, paddle boards transparentes, piscinas, restaurantes y tiendas. Desde aquí parten excursiones a la Reserva de la Biosfera Jaragua-Bahoruco-Enriquillo, a la impresionante Bahía de las Águilas, considerada la mejor playa de República Dominicana, y al pueblo fronterizo de Pedernales. itmgrouppx

Amber Cove Cruise, Puerto Plata

En la bahía de Maimón, a 20 minutos del centro de Puerto Plata, Amber Cove recibe varias líneas de cruceros. Con piscinas, parque acuático, restaurantes, tiendas, zip lines y cabañas frente al mar, es uno de los puertos más atractivos del Caribe. Este ofrece excursiones a Sosúa, Cabarete, Puerto Plata y Santiago; y, entre ellas, experiencias de turismo comunitario. ambercove.com

Cruise Port Taino Bay

A pocos pasos del centro histórico de Puerto Plata, Taino Bay ofrece modernas instalaciones con piscina de río lento, parque temático, bares, restaurantes temáticos y experiencias de turismo comunitario. Es el primer puerto dominicano libre de plásticos bajo el programa Puertos Circulares. porttainobay.com



El país cuenta con tres fondeaderos para cruceros: Cap Cana e Isla Catalina, en alta mar, y Cayo Levantado, en la bahía de Samaná. Estos destinos cautivan a cientos de cruceristas con sus paisajes naturales y son una puerta de entrada a las maravillas del país.



Cambio de divisas

Para obtener moneda local, se sugiere acudir con su pasaporte a bancos comerciales y agentes de cambio autorizados. Puede consultar el valor de las tasas de cambio en la página oficial del Banco Central de la República Dominicana bancentral.gov.do.

Es recomendable hacer las transacciones de cambios de moneda exclusivamente con agentes autorizados.

Transportes

En República Dominicana, operan autobuses de línea como Metro Tours, Caribe Tours, Expreso Vegano, Transporte Espinal, APTRA y Expreso Bávaro, entre otros. Estas compañías garantizan la conexión eficiente entre las distintas regiones del país, enlazando los cuatro puntos cardinales con rutas seguras y accesibles, facilitando la movilidad de residentes y turistas por todo el territorio nacional.

El transporte urbano en el país está dominado por autobuses (guaguas), automóviles colectivos (carros de concho) y moto taxis (moto-conchos). En Santo Domingo, esta oferta se complementa con el Metro y varias líneas de teleférico, mientras que, en Santiago de los Caballeros, la conectividad se fortalece con un teleférico y un monorriel que entrará en operación en 2025.



Alquiler de vehículos

Están las principales franquicias internacionales de alquiler de vehículos, además de las locales, ubicadas en aeropuertos y centros estratégicos. Se requiere una edad mínima de 25 años, licencia de conducir en la categoría del vehículo que está rentando y una tarjeta de crédito internacional.

En la República Dominicana los vehículos tienen el volante a la izquierda y se transita por la derecha.

EXPLORA CADA RINCÓN DE TU DESTINO

ALQUILA UN VEHÍCULO Y
EXPLORA SIN LÍMITES.



 809-565-4455 / 809-688-2121

 mercadeo@europcar.com.do

   [europcar_rd](#)

Europcar



GLOBAL TRAVEL

La mejor forma de conocer el mundo

En un mundo cada vez más interconectado, viajar se ha convertido en una de las experiencias más enriquecedoras y deseadas. Somos una agencia de viajes que se especializa en ofrecer una amplia gama de servicios, desde eventos corporativos hasta la planificación de tours personalizados; garantizando que cada aspecto de tu viaje o evento esté perfectamente organizado a tu medida.

¡21 años haciendo Historia!

Europa Joven, una de nuestras aventuras más emblemáticas, siendo una experiencia diseñada para impactar la vida de jóvenes entre 13 y 17 años que desean explorar el continente Europeo.

A través de este viaje, ofrecemos una oportunidad única y transformadora para que los adolescentes conozcan ciudades icónicas, fomentando el aprendizaje y el intercambio cultural en un entorno seguro y emocionante.



Más que viajes, somos experiencias

Por más de una década y media, hemos estado a la vanguardia del Turismo MICE, y seguimos innovando para ofrecer las mejores opciones en el mercado. Nuestro compromiso con la excelencia y la atención a los detalles, nos permite crear experiencias de viaje únicas y memorables, ya sea que busques unas vacaciones familiares, una escapada romántica o la aventura de tu vida.

Te invitamos a unirte a nuestra familia de viajeros y descubrir cómo Global Travel puede transformar tu próximo viaje en una experiencia inolvidable, segura y fascinante.

¡Descubre el mundo y comienza tu aventura hoy mismo!



Conoce más sobre
nuestros servicios



República Dominicana

«LO TIENE TODO»



02



Los rankings lo confirman: República Dominicana ocupa el primer lugar entre los destinos turísticos del Caribe y se posiciona entre los favoritos de Latinoamérica y el mundo. Quisqueya, como los aborígenes llamaban a esta isla, despliega en sus 48,442 km² una oferta tan diversa y generosa que cada visitante puede encontrar exactamente lo que busca.

Oferta cultural



El legado histórico y artístico que se inició con los pueblos originarios, junto con el renacer como Primada de América y los continuos intercambios culturales derivados de la hospitalidad que ofrece el país a ciudadanos de todo el mundo, puede ser apreciado y estudiado en los diversos museos y otros centros culturales distribuidos a lo largo del país.

De igual manera, la nación conserva una agenda permanente de festivales tanto nacionales como internacionales, abarcando, entre otros, ámbitos **gastronómicos, teatrales, de moda y musicales.**

República Dominicana es cuna del merengue y la bachata, géneros musicales y bailes emblemáticos que trascienden fronteras. Reconocidos por la UNESCO como “Patrimonio Cultural Inmaterial de la Humanidad” y por Latin Grammy, constituyen ritmos vibrantes que reencarnan la pasión, historia y alegría del pueblo dominicano.





Carnaval dominicano



Una parte fundamental de las manifestaciones folclóricas y culturales de la República Dominicana se expresa a través del arte, la música y la espiritualidad. Entre ellas, resalta el **Carnaval Dominicano**, la festividad más importante y trascendente de la cultura popular dominicana, reconocido mundialmente como uno de los más alegres y originales, celebrado cada domingo de febrero.

Destacan, especialmente, el **Carnaval de La Vega**, famoso por su antigüedad, disfraces y estilo único. Otros de identidad muy marcada, son, además, los de Santo Domingo, Santiago, el municipio de Cabral, en la provincia de Barahona, los de Bonao, San Pedro de Macorís, Puerto Plata, Sánchez Ramírez (Cotuí), San Cristóbal, Elías Piña, Salcedo, San Juan de la Maguana y Río San Juan. El **Gran Desfile Nacional**, que se lleva a cabo en el malecón de Santo Domingo el primer domingo de marzo, es el evento más grande de esta vibrante celebración, que reúne a todos los carnavales celebrados en las diversas provincias del país.

Cada rincón del país aporta su toque único al carnaval, con el **Diablo Cojuelo** como símbolo central, apreciable por su máscara grotesca, traje vibrante y vejiga, cuyas características varían según la región. Otros personajes igualmente emblemáticos incluyen a **Los Lechones** de Santiago, con cuernos y hocicos alargados; y los **Platanuses** y **Papeluses** de Cotuí, cuyas vestimentas innovadoras están hechas con materiales naturales y reciclados.

Otras festividades carnavalescas se celebran fuera de temporada, como **Las Ca-chúas de Cabral** (Barahona) que desfilan durante Semana Santa, mientras que **Los Guloyas** de San Pedro de Macorís lo hacen en Navidad. Respecto a locaciones particulares para estas celebraciones, el **Carnavarengue** de Río San Juan, provincia María Trinidad Sánchez, se distingue como único en el país por realizarse dentro de una laguna, en este caso la “Laguna Gri Gri”.



*Personajes populares como **Roba la Gallina**, **Los Indios** y **Califé**, son comunes en la mayoría de los desfiles de carnaval dominicano.*

Destino de turismo religioso



La Constitución de la República Dominicana garantiza la libertad de culto, siendo la religión católica la de mayor predominio. Otras creencias con un gran número de seguidores incluyen el protestantismo y el evangelismo, así como las iglesias ortodoxas, los Testigos de Jehová y los Adventistas del Séptimo Día. Asimismo, inmigrantes de Oriente Medio y sus descendientes profesan el islam, mientras que aún perduran pequeñas comunidades judías que cuentan con sinagogas en Santo Domingo y Sosúa. Esta última alberga el primer Centro Israelita del país, que acoge la primera sinagoga y el primer museo judío en territorio dominicano.

La influencia de la religión católica es notable en muchas de las festividades nacionales. A continuación, se destacan algunos de los hitos y lugares icónicos de la religiosidad dominicana:



- **Primera misa de América – 6 de enero 1494** Templo de las Américas, La Isabela, Puerto Plata

- **Primer bautizo de habitantes prehispánicos en América – 21 de septiembre de 1496** La Concepción, La Vega

- **Iglesia donde nació la devoción por la Virgen de La Altagracia,** Santuario de San Dionisio, Higüey, provincia La Altagracia

- **Primera Catedral del Nuevo Mundo,** la “Santa Iglesia Catedral Basílica Metropolitana de Nuestra Señora Santa María de la Encarnación o Anunciación”.

- **Centro de peregrinación más importante del país,** la Basílica Catedral Nuestra Señora de La Altagracia, en Higüey, provincia La Altagracia

- **Estatua más grande del país del Divino Niño** (26 pies) Monumento Divino Niño, Constanza, La Vega

- **Único monasterio masculino cisterciense en el Caribe,** Monasterio Santa María del Evangelio, Jarabacoa, provincia La Vega

- **Santuario de piedra,** Santuario de San Miguel de Porres, Las Tablas, provincia Peravia

- **Santuario en cueva,** Cueva del Cerro de San Francisco de Asís, Bánica, Elías Piña



La comida, uno de los pilares fundamentales de la cultura humana, encuentra en la cocina tradicional dominicana una rica fusión que resalta su singularidad. Esta se origina a partir de las influencias de la dieta de los taínos, los habitantes prehispánicos, a las que se suman los aportes de los colonizadores españoles —principalmente andaluces y extremeños—, las tradiciones culinarias de los esclavos africanos y afrocaribeños, y, más tarde, las influencias de la gastronomía europea y de países del Oriente Medio. A diferencia de otras cocinas de la región, la dominicana no se caracteriza por el uso de especias picantes, sino por la riqueza de sabores derivados de condimentos naturales del entorno, como el orégano, ajo, cilantro, entre otras especias.

Cada región del país, en función de su evolución histórica y ubicación geográfica, cuenta en su gastronomía con platos representativos. A continuación, los seis platillos más emblemáticos y extendidos a nivel nacional.



1. La bandera dominicana:

es el almuerzo típico, que incluye arroz como base, acompañado de legumbres (guisadas), carne frita o en guiso, ensalada y tostones fritos (plátanos verdes o maduros fritos en rodajas).



2. Sancocho: es un caldo sustancioso que incluye víveres, vegetales y varios tipos de carnes; una adaptación del tradicional cocido español. Este plato convida a la celebración, ya que suele ser el centro de reuniones sociales en todo el país.



3. Mangú con los tres golpes:

es el desayuno tradicional, (aunque también se come en otros horarios), consiste en puré de plátanos verdes junto a huevo frito, queso frito y salami dominicano frito.



4. Pescado frito con tostones: por ser una isla caribeña, es un clásico de las zonas costeras, aunque los peces de lagos y ríos también destacan en la gastronomía nacional.

5. Habichuelas con dulce: un postre característico del país hecho a base de habichuelas rojas (frijoles), leche, azúcar, pasas, especias y batata (camote). Se consume especialmente durante la Semana Santa.



bebida, amerita mencionarse entre las preparaciones artesanales más singulares de la República Dominicana. Esta mezcla, a la que se le atribuyen propiedades afrodisíacas, se elabora con raíces, especias y ron añejo dominicano.

¡Diga de qué país se le antoja comer, y su comida aquí estará disponible! La diversidad y amplitud de la riqueza gastronómica en Dominicana es notable, y se ve enriquecida por la variedad de restaurantes especializados que hacen posible la representación de casi todas las grandes culturas culinarias en el país, especialmente en los principales centros turísticos y urbanos.

Para más detalles, descargue gratis la Guía Gastronómica Dominicana:



Destino de sol y playa



La ubicación geográfica del país le confiere una variedad de playas con características diversas, todas ellas dotadas de una belleza incomparable que incitan a ser exploradas en todos los puntos cardinales.

En términos generales, las playas del este, bañadas por el mar Caribe, se caracterizan por sus aguas turquesas y arena blanca, creando un ambiente sereno, ideal para el snorkel, el buceo y la relajación. Entre las más destacadas se encuentran **Playa Esmeralda**, en Miches; **Uvero Alto**, en Punta Cana; **Bávaro**, en El Cortecito; **Macao** y **Bayahíbe** en La Altagracia; **Las Minitas** en La Romana; así como **Guayacanes** y **Juan Dolio**, en San Pedro de Macorís.




En el norte, el Océano Atlántico moldea el carácter y los colores de sus costas, donde el verde esmeralda de las aguas se mezcla con arenas doradas en playas como **La Ensenada** y **Buen Hombre** en Montecristi; **Costambar**, **Long Beach** y **Playa Dorada**, en Puerto Plata; así como otras, con oleajes que oscilan entre moderados y fuertes, convirtiéndose en escenarios ideales para deportes acuáticos como el kitesurf, destacando **Sosúa**, y, especialmente, **Cabarete**, conocida como la “**Capital del Caribe para los deportes de olas y viento**”.

Al avanzar hacia el noreste, los paisajes tropicales despliegan su esplendor entre vastos cocoteros y arrecifes imponentes. Aquí, las joyas costeras incluyen **Playa Rogelio** en Espaillat, y en Río San Juan, **Playa Grande**, **Playa Preciosa** y **El Caletón**. En Cabrera, **Playa Diamante** y **Arroyo Salado** enamoran con su belleza serena. Finalmente, la **Bahía de Samaná**, exótica y majestuosa, desvela un mosaico de playas inolvidables: **Las Terrenas**, **Rincón**, **Las Galeras** y las paradisíacas orillas de **Cayo Levantado**, símbolos de esta espectacular franja costera.

Las playas del sur, más vírgenes y apartadas seducen con sus aguas cristalinas de un azul turquesa profundo, donde el mar Caribe se despliega en una paleta de colores inigualables. Desde los grises volcánicos de **Corbanitos**, **Salinas** y **El Derrumbao** en Peravia, hasta las

hermosas tonalidades de **Playa Blanca**, **El Barco** y **Las Caobitas** en Azua, cada rincón revela un contraste vibrante.

El litoral barahonero, acompañado por la fuerza indomable del Caribe, mezcla costas, arrecifes y montañas en una sinfonía única. Destaca la singular **Punta Inglesa**, ideal para la navegación a vela, mientras que **Los Patos**, **El Quemaito** y **San Rafael** se convierten en destinos imprescindibles para quienes buscan refrescarse en aguas frescas y mar “color Larimar”. Durante el otoño e invierno,



sus vientos favorecen deportes como el kite surf y windsurf, ofreciendo una experiencia completa para los amantes de la aventura.

Al igual que en las bodas de Canaán, la República Dominicana guarda lo mejor para el final, y ese secreto se revela en las **playas de Pedernales**. Desde Playa Pedernales hasta **Bahía de las Águilas**, incluyendo **Bocanyé, Playa Blanca, Cuchy, Rabijuncos** y **Cabo Rojo**, cada rincón parece una obra maestra de la naturaleza. Muchos consideran a Bahía de las Águilas la mejor playa del país, un título que solo se puede confirmar al vivir la experiencia en persona. Reto que le invitamos a descubrir en su próxima escapada.

Ecoturismo y turismo comunitario



La biodiversidad, geografía variada, herencia cultural y enfoque en sostenibilidad han impulsado modelos turísticos que complementan los destinos tradicionales. Estas propuestas conectan con la naturaleza y las comunidades a través de senderismo, avistamiento de fauna endémica, observación de mamíferos marinos, deportes de aventura, visitas a plantaciones de café y cacao, y hospedajes rurales, entre otros.

República Dominicana posee más de cien áreas protegidas, preservando con ellas más del 26% del territorio nacional. Entre los tesoros naturales del país destacan **dos reservas de la biósfera: la “Jaragua – Bahoruco – Enriquillo”**, en la zona sur del país, incluyendo a cuatro provincias; así como **“Madre de las Aguas”**, declarada Reserva de la Biósfera en 2024 por la UNESCO, abarcando a once provincias del país, del noroeste al suroeste, y es una de las áreas de conservación más importantes del país y de la región del Caribe. Su reconocimiento por la Unesco la pone en relieve a nivel global.



Ecosistemas y biodiversidad

Comprende una variedad de ecosistemas que van desde bosques húmedos tropicales y subtropicales, hasta zonas montañosas de alta elevación.



Las áreas protegidas más visitadas en el país son:

1. Parque Nacional Cotubanamá, con la Isla Saona como el enclave natural que más excursiones turísticas recibe. Este posee cenotes, cuevas, senderos y es el hogar de la **Rosa de Bayahíbe**, la flor nacional de la República Dominicana.

2. Parque Nacional Los Haitises, único al ofrecer al visitante mogotes, manglares, cuevas, observación de aves, senderos, canales de navegación natural y el **avistamiento** cada año **de enero a marzo de más de 3,000 ballenas jorobadas que vienen al país a aparearse y parir sus crías.**

3. Parque Nacional Cueva Los Tres Ojos, el parque natural más visitado de Santo Domingo, compuesto por tres cenotes, dos de ellos entre cuevas y navegables.

4. Monumento Natural Saltos de la Damajagua, ubicado en Puerto Plata, una propuesta de turismo comunitario especial para quienes gustan de la aventura. Diversión asegurada en sus 27 cascadas.

5. Parque Nacional Loma Isabel de Torres, en Puerto Plata, con senderos y teleférico que llevan a su cúspide. Es sin dudas una visita especial para quienes

además de visualizar el **Cristo Redentor** que le corona, desean apreciar la flora y fauna que ella expone y una vista panorámica de la ciudad.

6. Reserva de la Biosfera Jaragua – Bahoruco – Enriquillo, de esta destacan las visitas al **Parque Nacional Jaragua**, con **Bahía de las Águilas**, **Laguna de Oviedo** y el **Hoyo Pelempito** como puntos turísticos principales. La Vuelta al **Parque Nacional Lago Enriquillo** y la visita a la **Sierra de Bahoruco**, en especial a las comunidades como **Polo** y **La Ciénaga** en donde sus locales ofrecen variadas excursiones a su interior.

Conozca más sobre el sistema de áreas protegidas dominicano en ambiente.gob.do



La República Dominicana alberga 30 especies de aves endémicas, como la Cigu Palmera y el Gavilán de la Hispaniola. Además, más de 150 especies migratorias, entre zorzales, pelícanos, patos y gaviotas, hacen del país un paraíso para los amantes del birdwatching. Más detalles sobre estas aves en la Biblioteca Virtual de Educación Ambiental. bvearmb.do



Destino de Golf



El país es un referente como un destino de golf en el Caribe, gracias a su infraestructura de primer nivel, que ha sido avalada con la celebración de torneos internacionales de renombre como el **PGA tour**, tal es el caso de los campos de **Punta Espada** y los **Corales Golf Club** ubicados en Cap Cana y Punta Cana, conocidos por sus impresionantes hoyos adyacentes a acantilados. Asimismo, ha sido sede en varias ocasiones del **Latin America Amateur Championship (LAAC)** en el **Teeth of the Dog del Casa de Campo Resort & Villas**, que cuenta con siete hoyos con vistas al mar.


Los campos de golf dominicanos, reconocidos por su grandeza y calidad, se consolidan como referentes internacionales. Se destacan en las listas de los **Top 50 de Golf Week** en el Caribe y México, así como en los **Top 100 de Golf Magazine**. Además, acumulan galardones en premiaciones como los **World Golf Awards** y han sido objeto de menciones especiales en plataformas como **TripAdvisor**.



El país cuenta con aproximadamente 30 campos de golf diseñados por arquitectos reconocidos mundialmente, incluyendo a **Pete Dye, Jack Nicklaus, Robert Trent Jones Sr., Tom Fazio, Nick Price, Greg Norman** y **Gary Player**. Algunos de estos situados en áreas urbanas como Santo Domingo, Santiago, La Vega y Bonao, destacándose el **Jarabacoa Golf Club, considerado el único campo de golf de montaña del Caribe**; así como **Playa Grande Golf Course**, conocido como el “Pebble Beach del Caribe”, es una obra maestra de Robert Trent Jones Sr., rediseñada por su hijo Rees Jones.

Para más información sobre golf en RD, puede consultar fedogolf.org.do





Incontables premios de viaje,

el mejor golf del Caribe,

3,000 hectáreas de pura belleza paradisíaca...

Celebrando 50 años de lujo

en el resort más icónico del mundo.

El mejor.

El único.

El primero.

Desde su apertura como el primer resort en la República Dominicana, Casa de Campo ha sido un destino de lujo preferido por viajeros exigentes de todo el mundo. Hoy, celebrando nuestro 50º aniversario, seguimos ofreciendo experiencias incomparables con tres campos de golf diseñados por Pete Dye, incluyendo Teeth of the Dog, el campo de golf #1 en el Caribe, impresionantes alojamientos, 8 restaurantes de clase mundial, un spa de última generación, una marina, centro ecuestre, campo de tiro, playas cristalinas y mucho más.

Descubre más en casadecampo.com.do • res1@ccampo.com.do • 809-523-8698





Destino de salud y bienestar



La República Dominicana ha experimentado un notable crecimiento en el turismo de salud y bienestar, impulsado por la excelencia en la calidad de sus servicios médicos y sanitarios, alianzas estratégicas con instituciones internacionales y su competitiva infraestructura hospitalaria y de costos. Este avance permite a los pacientes acceder a tratamientos **y procedimientos médicos de alta calidad, mientras ellos y sus acompañantes disfrutan de las diversas ofertas turísticas que el país tiene para ofrecer.**

Las principales ciudades que agrupan los centros especializados y profesionales en turismo de salud en la República Dominicana, son, **Santo Domingo, Punta Cana, Puerto Plata y Santiago.** Estas urbes se destacan por ofrecer servicios de vanguardia en áreas como **cirugía plástica y estética, odontología, fertilidad, rehabilitación, oftalmología y bienestar integral,** consolidando el prestigio del país en el ámbito internacional.

El destino cuenta, además, con una **certificación nacional que avala la seguridad, higiene y profesionalismo en el turismo de salud,** consolidando su posición como el principal destino del Caribe, el segundo en Latinoamérica y **uno de los 20 mejores a nivel mundial,** de acuerdo con el **Medical Tourism Index.** Este liderazgo es respaldado por la **Asociación Dominicana de Turismo de la Salud,** que reúne a una red de instituciones comprometidas con la excelencia en este sector.

Para más detalles, visite: adtsalud.org.



Redefine tu belleza en el destino líder del Caribe

Vive una experiencia transformadora en un entorno paradisíaco que inspira confianza, seguridad y excelencia.



TE OFRECEMOS

- **Procedimientos innovadores** con tecnología de última generación.
- **Atención personalizada** garantizando un cuidado integral en cada etapa.
- **Resultados armoniosos** que destacan tu esencia única.


DOCTOR GEBAL MATOS

Cirujano plástico,
estético y reconstructivo

Miembro SODOCIPRE

Santo Domingo, República Dominicana

 **Dr.GebalMatos**  **829 866 4204**



AGENDA TU CITA

Astroturismo



La República Dominicana es un destino ideal para el astroturismo, con cielos oscuros y despejados gracias a su baja contaminación lumínica en áreas protegidas. Combina la observación astronómica con experiencias de playa, montaña y senderismo, ofreciendo oportunidades únicas en cada región para los amantes de la astronomía.:

Enclaves emblemáticos para el astroturismo en República Dominicana:

- **Bahoruco.** Con poca humedad y lluvias, destaca la **Loma El Higo de la Cruz** y la **Sierra de Neiba**, cerca de Los Guineós, para observación desde el horizonte hasta el zenit.
- **Barahona.** En sus costas y montañas, como el paraje de **Polo**, se disfrutan cielos despejados en invierno, ideales para senderismo y observación nocturna.
- **Espailat y Montecristi.** En Espailat, lugares como **Jamao al Norte** y **Villa Trina** son ideales para observar a simple vista, mientras que el Morro de Montecristi ofrece vistas únicas al océano.
- **La Altagracia, El Seibo y Hato Mayor.** Estas provincias del este combinan cielos despejados y baja contaminación lumínica. Destacan las costas de **Sabana de la Mar** y **Punta Cana**, así como las cumbres de **La Jaldá**.
- **La Vega. Constanza y Jarabacoa** ofrecen cielos espectaculares en noches claras, perfectos para la observación en un entorno fresco y montañoso.
- **Pedernales.** Con el **Parque Nacional Jaragua** como protagonista, esta región es un paraíso astronómico. La Vía Láctea se despliega de manera impresionante, ideal para usar telescopios.
- **Peravia.** Lugares como **El Manaclar** y el **Parque Nacional Luis Quinn**, en noches de poco viento, son perfectos para ver el firmamento y las lluvias de estrellas.
- **Samaná.** Con playas como **Frontón, Rincón** y **Cayo Levantado**, esta región combina escenarios costeros con cielos oscuros, ideales para la observación astronómica.

Para más detalles visite:
IG @M42Astrotours



Industria de Reuniones



La industria de reuniones, conformada por congresos, convenciones, incentivos, exposiciones y eventos corporativos, ha alcanzado una posición destacada en el país. Esto se debe a las múltiples ventajas que este destino pone a disposición, tales como:

Ubicación estratégica en el Caribe, ideal para participantes de ambos hemisferios.

Conectividad aérea directa desde Europa, América Latina, EE. UU., Canadá, entre otros destinos clave.

Acceso sin visa para la mayoría de los participantes internacionales.

Estabilidad política, económica y cambiaria, que garantiza confianza y seguridad.

Infraestructura moderna con espacios de alta calidad para eventos de negocios.

Tecnología avanzada, con recursos audiovisuales de última generación.

Logística eficiente respaldada por una sólida red de servicios.

Operadores y DMC certificados internacionalmente con experiencia en congresos e incentivos.



El país ha acogido con éxito congresos internacionales, incluidos cuatro mundiales de medicina, cumbres presidenciales, encuentros ibero-latinoamericanos y numerosas convenciones e incentivos.

Gracias al Ministerio de Turismo de República Dominicana y al aporte de destacadas empresas del sector MICE, el país cuenta con la representación de **firmas afiliadas a prestigiosas asociaciones globales como ICCA - Asociación Internacional de Congresos y Convenciones; MPI - Meeting Professional International y PCMA - Professional Convention Management Association.** Estos profesionales, en su mayoría, forman parte de OPETUR, que integra un capítulo especializado en MICE.

Punta Cana y Santo Domingo se posicionan como los destinos líderes del país en el segmento MICE.



Santo Domingo, sede de SDQ MICE

Reúne anualmente a destacados profesionales de la cadena de valor nacional e internacional. Este importante evento de networking y negocios impulsa el crecimiento de la industria de reuniones en el país.

Entre las bondades de Santo Domingo se encuentran:

Ciudad Colonial Primada de América, Patrimonio de la Humanidad y destino único en su tipo.

Dos aeropuertos internacionales:

Las Américas, José Fco. Peña Gómez, principal puerta de entrada a la capital, y Joaquín Balaguer, especializado en vuelos regionales, aeronaves privadas, escuelas de pilotos y clubes aéreos.

Dos puertos de cruceros estratégicamente ubicados.

Tres campos de golf de alto nivel.

Vibrante vida nocturna y una oferta gastronómica de primer nivel que consolidan a la ciudad como la **Capital Gastronómica del Caribe.**

Conectividad estratégica, actuando como el hub principal hacia otros destinos del país mediante una moderna red de autopistas.

Oferta hotelera diversificada, con cerca de 2,000 habitaciones en hoteles de 4 y 5 estrellas, salones para MICE y 4,000 habitaciones adicionales en otros alojamientos.

Más de 100 salones ubicados en unos 16 hoteles y espacios para congresos y eventos, como el Ministerio de Relaciones Exteriores y el Puerto de Sans Souci.





Punta Cana

Punta Cana, es reconocido mundialmente por sus **playas paradisíacas**, el verdor de sus cocoteros, su amplia oferta de lujosos hoteles a la carta y todo incluido, y su aeropuerto internacional, que recibe más de 6.5 millones de turistas anuales.

El destino cuenta con **un aeropuerto internacional, 3 marinas y 10 de los mejores campos de golf del Caribe**, consolidándose como un referente turístico a nivel mundial.

Para **congresos, convenciones e incentivos**, ofrece una amplia capacidad, ya que la mayoría de los hoteles de 4 y 5 estrellas disponen de salones de reuniones o centros de convenciones. Además, cuenta con dos grandes recintos: el **International Convention Center Punta Cana** en Hard Rock Hotel, con capacidad hasta de 4,000 personas y el **Barceló Bávaro Convention Center**, con capacidad hasta de 2,600 personas.

Dos marinas internacionales, la Marina de Cap Cana y la Punta Cana Resort & Club Marina.

La zona dispone de más de **43 mil habitaciones** en **más de 85 hoteles** y una variada oferta de experiencias complementarias que enriquecen la estancia de sus visitantes.





Puerto Plata

Puerto Plata, uno de los destinos más completos del país por su diversidad de oferta, se presenta como una opción ideal para **convenciones e incentivos**.

El destino cuenta con:

Un aeropuerto internacional que facilita la conectividad.

Dos de los puertos de cruceros más grandes del Caribe, que reciben miles de visitantes anualmente, el Amber Cove y el Taíno Bay.

Dos marinas internacionales para embarcaciones de lujo: *Ocean World Marina* y la Marina de Luperón.

Dos campos de golf de primer nivel ubicados uno en Playa Dorada y otro en Costambar *Village*.

Playas paradisíacas, una **fortaleza colonial**, **ruinas históricas** y un **anfiteatro** donde se presentan grandes artistas internacionales.

Su **oferta hotelera supera las 7,300 habitaciones** distribuidas en más de **40 hoteles**, con más de **20 salones de reuniones**. El destino cuenta con un **moderno centro de convenciones** que permiten albergar hasta **1,200 personas**, ubicado en el hotel **Blue Jacktar Hotel & Golf**, garantiza espacios versátiles para eventos de diversa magnitud.





La Romana

La Romana, destino exclusivo para **grupos premium**, se destaca por su cercanía estratégica: a solo **1 hora de Punta Cana** y **2 horas de Santo Domingo**. Este enclave de prestigio internacional, acoge el icónico **Casa de Campo**, reconocido por el lujo y el confort en sus instalaciones, así como por la existencia en su entrono de **Altos de Chavón**, villa de estilo mediterráneo, con el río Chavón corriendo a sus pies, y con su anfiteatro de igual nombre, escenario de espectáculos artísticos de prestigio mundial.

El destino ofrece:

Aeropuerto internacional con conectividad directa.

Una marina y un puerto de cruceros, facilitando el acceso marítimo.

Cuatro campos de golf de clase mundial, ideales para eventos de alto perfil.

Canchas de polo, un atractivo exclusivo.

Actividades acuáticas como snorkel y buceo, para experiencias únicas.

Oferta hotelera superior a 2,000 camas, que garantiza una estancia cómoda para grandes grupos.

Capacidad para reuniones y eventos: en su mayor centro de reuniones, Casa de Campo Resort & Villas, ícono del lujo y uno de los mejores hoteles del Caribe para eventos, ofrece espacios para reuniones de 10 a 500 personas, dos salones para hasta 5,000 personas, áreas sociales y el anfiteatro Altos de Chavón con capacidad para 5,000 pax.

Acceso privilegiado a las islas Saona y Catalina, con playas idílicas, senderos naturales y una oferta inigualable de buceo y actividades recreativas.



Santiago de los Caballeros

La segunda ciudad más grande de la República Dominicana, conocida como la capital de la Región Cibao, una zona productiva con empresas que suplen al país y exportan internacionalmente.

La ciudad cuenta con:

Aeropuerto internacional

Campo de golf.

Tamboril, capital mundial del tabaco, ofrece experiencias ligadas a la producción de puros y la celebración anual del evento Procigar.

Más de dos mil habitaciones hoteleras y, a menos de una hora, el municipio **San José de las Matas, SAJOMA**, con una destacada oferta de villas de alto nivel.

Dos centros de convenciones: el **Centro de Convenciones del Hodelpa Gran Almirante** y el **Centro de Convenciones y Cultura Dominicana UTESA**, con capacidad para hasta 1,200 personas.





turenlaces

congresos / convenciones / turismo / dmc

Transformamos ideas en eventos memorables y exitosos, integrando más de 30 años de experiencia con estrategias BTL personalizadas, soluciones tecnológicas avanzadas y servicio completo de DMC.

Servicios que ofrecemos:

-  Consultoría, organización y ejecución de congresos nacionales e internacionales.
-  Programas de incentivos basados en objetivos y experiencias.
-  Producción de eventos corporativos.
-  Comercialización y gestión de patrocinios.
-  Ferias y exposiciones innovadoras.
-  Servicio completo de manejo de suplidores y destino (DMC).
-  Innovación: plataforma de registro, apps, chatbots, entre otros.
-  Traslados.
-  Boletería.



TURENLACES.COM

Certificados por:

QUALITUR

Contacto:

809.565.3500

servicios@turenlaces.com



site



opetur



pcma





Destino de bodas



La República Dominicana es un destino perfecto para celebrar bodas debido a su combinación única de belleza natural, infraestructura y opciones personalizadas que hacen cada evento especial, tanto para la pareja que une sus vidas, como para sus acompañantes.

En cuanto a la selección de escenarios, además de las tradicionales playas como **Punta Cana, Puerto Plata, Juan Dolio, Bayahíbe** y **Las Terrenas**, también hay locaciones de **carácter colonial**, tales como la **Ciudad Colonial en Santo Domingo**, y **Altos de Chavón en La Romana**. Del mismo modo, en el país es posible llevar a cabo ceremonias nupciales en paisajes montañosos de Jarabacoa, San José de Ocoa y Santiago de los Caballeros

El país dispone de una amplia gama de salones de eventos y de restaurantes a elegir, acordes con el número de sus invitados. Asimismo, existen capillas para bodas religiosas que incluyen desde

la **Catedral Primada de América** hasta las diferentes iglesias de la **Ciudad Colonial**; así como las ubicadas en complejos turísticos, tales como la **iglesia San Estanislao en Altos de Chavón**, la **Capilla Nuestra Señora de Punta Cana**, en Punta Cana Village y la **Capilla Nuestra Señora del Carmen**, en la Marina de Cap Cana.



Los spots más populares para las sesiones de fotos son:

1. Cualquier playa dominicana.

2. Altos de Chavón, Casa de Campo, La Romana.

3. Salinas de Baní, provincia Peravia.

4. Ruinas de Engombe en Santo Domingo.

5. Jardín Botánico Nacional, Santo Domingo.

6. Ciudad Colonial de Santo Domingo.

7. Parque Independencia, Puerto Plata

8. Valle Nuevo, Constanza.

9. Puentes de Samaná, Santa Bárbara de Samaná.

10. Boulevard del Atlántico en el trayecto de Santa Bárbara de Samaná a Las Terrenas.

11. Jardines de Rancho La Vereda, San José de Ocoa.

12. Carretera panorámica de La Cumbre, trayecto de Moca a Jamao. Restaurante El Molino.

Para más detalles, visite: aberd.org



DESCUBRE
**NUESTROS
DESTINOS**

SKYhigh
AIRLINES

Habana
Miami
Santiago de Cuba
Santo Domingo
Aruba
Curacao
Bonaire
Guyana Inglesa
Guyana Francesa
Anguilla
St. Thomas
Aguadilla
San Juan
Antigua
St. Kitts
Guadalupe
Martinica

skyhighdo.com

Tesoros REVELADOS



03



Santo Domingo: *Legado Histórico y Cultural de América*

Destino Cultural, de compras, naturaleza, sol y playa



Cultura: Ciudad que incluye la Catedral Primada de América, la Calle de Las Damas, el Museo de las Casas Reales, el Hospital Nicolás de Bari y la Torre del Homenaje, entre otras edificaciones del siglo XV y XVI; Plaza de la Cultura, Ruinas de Engombe y Faro a Colón.



Ecoturismo: Parque Nacional los Tres Ojos; Jardín Botánico Nacional y Zoológico Nacional.



Playas: La Caleta y Boca Chica.



2 aeropuertos internacionales.
1 puerto de cruceros con dos terminales.



3 campos de golf: Santo Domingo Country Club, Cayacoa Golf Club e Isabel Villas Golf & Country Club.



Eventos destacados: Temporada invernal de béisbol en Estadio Quisqueya (octubre-enero); Carnaval dominicano (febrero-marzo); Restaurant Week, Bocao Food Fest, Feria Internacional del Libro, RD Fashion Week, DominicanaModa; SDQ Gastronómico; Isle Of Light, entre otros.



Santo Domingo de Guzmán es la palpitante capital de la República Dominicana, y un legado que atesora en su pasado colonial la nueva historia de América. Fundada 1498 por Bartolomé Colón, hermano de Cristóbal Colón, en la margen oriental del río Ozama, y trasladada en 1502 por Nicolás de Ovando a su ubicación actual, preserva el esplendor que la exalta como la Ciudad Primada de América.

La ciudad combina una valiosa historia colonial con un estilo de vida moderno y cosmopolita, destacándose por su diversidad cultural, infraestructura contemporánea y una vibrante vida social, que la convierte en un lugar fascinante para explorar y disfrutar. La provincia está dividida en siete municipios: Santo Domingo Norte, Santo Domingo Este, Santo Domingo Oeste, Boca Chica, San Antonio de Guerra, Los Alcarrizos y Pedro Brand.

Empecemos por «la Zona»

Los locales se refieren a la Ciudad Colonial como «la Zona». Visitarla es un paseo por más de 500 años de historia contada por los vestigios que se erigen en sus calles adoquinadas. Además, es uno de los lugares más activos de todo el país para apreciar las manifestaciones artísticas y tomar el pulso a la dinámica del entorno social de los dominicanos.

¿Por dónde empezar el recorrido? Lo ideal es hacerlo sin una agenda. Solo dejándose sorprender por la magia de cada rincón y admirando las trinitarias que saltan coloridas de sus balcones. Pero para no faltarle al propósito de esta guía, se sugiere tener en cuenta las siguientes referencias como puntos destacados para la visita, aunque queda mucho más por descubrir.

Parque Independencia, aquí se encuentra el **Altar de la Patria** que honra los restos mortales de los padres de la patria: Juan Pablo Duarte, Francisco del Rosario Sánchez y Ramón Matías Mella. A la entrada está marcado el **kilómetro 0** del país.

Catedral Primada de América, primera construcción del Nuevo Mundo.

Parque Colón, punto de reunión de familias y amigos.

Calle Las Damas, primera calle de la isla, nombrada así en honor a las damas de la corte española que paseaban por ella. A su paso, encontrará La **Fortaleza Ozama**, estructura militar que data del siglo XVI y desde donde los colonos aseguraban la protección de la isla. También el **Panteón Nacional**, una iglesia del estilo neoclásico-renacentista, última morada de héroes nacionales.



Convento de los Dominicos, una de las estructuras religiosas más interesantes, no solo por su relevancia en la trascendencia de la Orden de los Dominicos en América, sino por ser la génesis de la primera universidad de América, hoy Universidad Autónoma de Santo Domingo (UASD).

La Plaza de España, monumental plaza, conocida también como Plaza de la Hispanidad, rodeada de terrazas y bares, congrega la mayor cantidad de visitantes, posee una estatua de Nicolás de Ovando, fundador de la ciudad. Frente a ella se encuentra el **Alcázar de Colón** o Palacio Virreinal de Don Diego Colón, hijo de Cristóbal Colón, construido a inicios del siglo XVI, un museo que exhibe el modelo de vida colonial.

Museos

Museo de la Catedral: museo de arte sacro que exhibe piezas que narran la historia de la fe cristiana de América desde la llegada de los colonizadores, así como el proceso de construcción de la Catedral.

Museo de Cera Juan Pablo Duarte: en la casa donde residió el prócer de la patria dominicana. Además de profundizar en su historia de vida, expone una muestra interesante del proceso independentista que lideró.

Centro Cultural de las Telecomunicaciones: ofrece una línea de tiempo sobre la evolución de las telecomunicaciones. Se incluyen secciones dedicadas al telégrafo, teléfono, radio y a la televisión y una perspectiva del futuro.

Museo del Ron y la Caña: sintetiza con iconografía e instrumentos de la época, como barricas y trapiches, la historia de la concepción y evolución de la fabricación del ron dominicano desde la antigüedad. En la tarde-noche, su bar es uno de los mejores lugares para bailar.

Museo de la Resistencia Dominicana: proyecta la lucha civil y política contra la dictadura de Trujillo (1930-1961) y otros períodos deprimidos de la historia nacional, poniendo en valor el coraje de quienes lucharon por la libertad y la defensa de los derechos humanos.



Museo de las Casas Reales: mediante sus exposiciones y eventos, proporciona una visión enriquecedora de la herencia cultural y el desarrollo social de la nación.

Centro Cultural Taíno Casa del Cordón: exhibición permanente de unas 350 piezas arqueológicas prehispanicas.

En la Ciudad Colonial, destacan el Museo Naval de las Atarazanas Reales, conocido como “Museo del Mar”, ubicado en uno de los edificios coloniales más antiguos de América. También resalta el Museo Infantil Trampolín, con enfoque educativo en ciencia, tecnología y robótica para niños de 4 a 12 años, situado en la Casa de Bastidas, una edificación del siglo XVI.



Con cada estación del año, se celebra la Noche Larga de los Museos, en que gran parte de los museos del país abren libre de costo sus puertas hasta la media noche.

Experiencias memorables en la Ciudad Colonial



Recorrer los principales puntos de interés de la Ciudad Colonial a bordo del **Chu Chu Colonial**.

Realizar un **walking tour** para descubrir secretos y leyendas de la zona.

Alquilar **bicicletas o motos eléctricas** para explorar sus calles con estilo.

Disfrutar de la **oferta gastronómica** en restaurantes y cafés de la calle El Conde y Plaza España.

Elaborar chocolate en **Kah Kow Experience**.

Fotografiarse junto a la estatua de Sabina en su bar temático.

Hospedarse en un hotel colonial.

Vivir la experiencia del corsario Sir Francis Drake en **The Colonial 4D Cinema**.

Bailar con Bonyé, un grupo musical que convierte la explanada de las Ruinas del Monasterio de San Francisco en una discoteca al aire libre cada domingo.

Tomar una cerveza Presidente “vestida de novia” (blanca de tan fría) en las

cervecerías o colmados de la zona, **donde también es posible jugar dominó o bailar bachata, merengue, salsa y son.**

· Aprovechar la noche para continuar bailando en lugares como el **Museo del Ron o El Mosquito Social Club**.



Teatros:

Casa de Teatro es un referente en la Ciudad Colonial, con una programación continua de presentaciones artísticas y exposiciones. Los amantes del teatro pueden disfrutar también del **Microteatro Santo Domingo**, con obras de menos de 30 minutos y aforo limitado, y del **Teatro Las Máscaras**, una de las mejores salas de teatro independiente del Caribe.

Souvenirs

En la Ciudad Colonial, hay diversas opciones para la compra de souvenirs y arte local para recordar su visita. En la calle Isabel La Católica, desde el **Museo del Ámbar Dominicano**, hasta los más pequeños Gift Shop, son la excusa perfecta para adquirir “un detallito para llevar”.



El Malecón de Santo Domingo

La Avenida George Washington, conocida como Malecón, con 15 kilómetros a orillas del mar, es un atractivo turístico de primer orden y lugar de encuentro. Al descender a ella por la calle 19 de marzo, se divisa la imponente estatua del Monumento a **fray Antón de Montesinos**, fraile español, cuyo sermón en reclamación por las injusticias contra las comunidades originarias en 1511, aún perdura en la memoria colectiva y es considerado como la primera proclama en defensa de los Derechos Humanos en América. También están los llamados **obeliscos macho y hembra (este en honor a las hermanas Mirabal)**, que simbolizan momentos del régimen trujillista, pero que han sido resignificados como emblemas de la lucha por la libertad

Al adentrarse más al malecón, se asoman evidencias del desarrollo urbanístico moderno de la ciudad, destacándose hoteles emblemáticos, como el **Napoli-**

tano, Crowne Plaza Santo Domingo, Jaragua, Sheraton Santo Domingo y Catalonia Santo Domingo.

Continuando por la avenida, además de spots fotográficos alusivos a la ciudad, encontrará varias zonas habilitadas para el esparcimiento, como la **Plaza Juan Barón** (justo frente al obelisco macho), un lugar muy popular para las familias los fines de semana; el **Kartódromo Julián Barceló**, principal centro de karting del país, y la **Ciudad Ganadera**, un complejo con actividades relacionadas a la ganadería, la agricultura y otros eventos culturales.

El Malecón de Santo Domingo refleja la esencia caribeña de la República Dominicana. Este icónico paseo marítimo es el escenario de celebraciones como el Desfile Nacional de Carnaval, el desfile militar y policial el Día de la Independencia Nacional y la fiesta de Año Nuevo, que llenan de vida y tradición el lugar.





Descubriendo Santo Domingo

En el malecón de Santo Domingo comienza la avenida Máximo Gómez. Al recorrerla, la primera maravilla arquitectónica que encontrará es el **Palacio de Bellas Artes**. Más adelante, se llega a **La Plaza de la Cultura Juan Pablo Duarte**, un importante complejo que promueve la cultura dominicana. Este espacio invita a explorar la historia, el arte y las tradiciones del país en un solo lugar, al albergar: **los museos de Arte Moderno, del Hombre Dominicano, Historia y Geografía, de Historia Natural, la Biblioteca Nacional Pedro Henríquez Ureña y el Teatro Nacional Eduardo Brito**. Además, es la sede de la **Feria Internacional del libro de Santo Domingo** que se celebra anualmente.

En esta avenida también se ubica el **Centro Olímpico Juan Pablo Duarte**, instalación más importante del quehacer deportivo nacional. Si toma la dirección oeste hacia la avenida 27 de Febrero, o la John F. Kennedy, arribará a la **parte más cosmopolita de la ciudad, comprendida entre las avenidas Abraham Lincoln y Núñez de Cáceres**, que concentra modernas plazas comerciales, corredores

gastronómicos diversos y el distrito financiero de la capital.

En Santo Domingo, el béisbol se vive con intensidad durante la temporada invernal, con vibrantes encuentros en el **Estadio Quisqueya**. Los Leones del Escogido y Tigres del Licey, equipos capitalinos, protagonizan apasionadas rivalidades que encienden el espíritu deportivo de esta urbe. La ciudad ha sido cuna de leyendas como **Pedro Martínez, Adrián Beltré y David Ortiz “Big papi”**, ambos miembros del Salón de la Fama, quienes han llevado en alto el nombre de los dominicanos, así como el montecristeño **Juan Marichal**, pionero en ese especial reconocimiento.

El pulmón verde de Santo Domingo está formado por diversos parques y áreas naturales que mejoran la calidad del aire y ofrecen espacios recreativos para los habitantes. Entre ellos los parques **Mirador del Sur y del Norte**, que proporcionan extensos lugares para esparcimiento y actividad física; el **Jardín Botánico Nacional**, un santuario de biodiversidad con diversas plantas y espacios educativos, y el **Parque Zoológico Nacional**, que integra la protección de la fauna con áreas verdes.



La presencia japonesa se hace evidente en el jardín japonés, una sección del **Jardín Botánico Nacional**, que exhibe con maestría un ecosistema paisajístico donde convergen dos culturas distintas. Su icónico puente curvado de color rojo es un escenario habitual para las sesiones fotográficas de quinceañeras y bodas.

La avenida 27 de Febrero intercepta con la Gregorio Luperón en la glorieta de la **Plaza de la Bandera**, lugar que representa el orgullo y el respeto por este distintivo patrio, enmarcado en una obra arquitectónica con simbologías que resaltan el sentir patriótico de paz, justicia y creencia en Dios del dominicano.

Siguiendo en esa dirección, llegará a Santo Domingo Oeste, donde se encuentran las huellas de la era colonial en las **Ruinas de Engombe**, situadas a orillas del río Haina, lugar donde operaba uno de los primeros ingenios de azúcar durante los siglos XVI y XVII.



Santo Domingo Este, donde despierta el sol

Al dirigirse hacia el lado este de la ciudad, cruzará el río Ozama para adentrarse en una de las áreas con más desarrollo de Santo Domingo.

Desde la Ciudad Colonial, se puede acceder por la avenida **Francisco Alberto Caamaño Deñó, conocida como avenida El Puerto**, cruzando el **único puente elevadizo del país**. Al girar a la izquierda, se encuentra el **Bar de Chenchá**, un animado bar al aire libre que presenta música en vivo y murales en honor a destacados artistas dominicanos. A la derecha, seguirá el margen oriental del malecón de Santo Domingo por la **avenida España**, que se caracteriza por su vibrante vida nocturna.

Por la avenida 27 de Febrero, esta se convierte en Las Américas, comenzando un recorrido hacia las maravillas del este de la República Dominicana, no sin antes detenerse en las propias de este municipio.



El imponente **Faro a Colón**, elegido para conmemorar el V centenario del descubrimiento de América, se alza con su distintiva forma de cruz latina. En su cima, más de 150 luminarias proyectan hacia arriba su luz por la noche, simbolizando la cruz del cristianismo y el papel de la Iglesia en el viaje de Colón. Desde sus jardines hasta sus salas, cada rincón cuenta historias que cautivan al visitante. Destacan un museo, una bi-

blioteca y el mausoleo que alberga los restos del Almirante Cristóbal Colón, un hito de orgullo para los dominicanos. Santo Domingo Este, cautiva con sus numerosos cenotes, alimentados principalmente por ríos subterráneos como el Brujuelas, que nace en Bayaguana, Monte Plata. Estas maravillas naturales resplandecen en el **Parque Nacional Los Tres Ojos**, un imperdible de la ciudad, donde brotan cuatro manantiales, uno de





ellos navegable durante excursiones. En la **Cueva del Edén**, además, se fusionan experiencias agroturísticas vinculadas a la yuca, el café y el cacao, y se encuentra la **Cueva de Brujuelas**, perfecta para un refrescante baño en un entorno natural inigualable.

El **Cachón de la Rubia** es otro atractivo natural, recreativo y cultural muy signi-

ficativo de este municipio; forma parte de un sistema de humedales que contribuye al equilibrio hidrológico de la región. Su **Puente de los Enamorados** es un spot ineludible.

En la autopista Las Américas también se ubican los complejos de carreras del **Hipódromo V Centenario** y el **Autódromo de Las Américas**.



LA CUEVA DEL EDÉN
- PROYECTO ECOTURÍSTICO -

AMOR POR EL CAMPO

Te invitamos a disfrutar de este pedacito de campo en la ciudad, bañarte en las aguas del río Brujuela, degustar nuestra rica gastronomía dominicana y dejarte transportar con nuestro fogón, majando en pilón café dominicano.



Para información y reserva:

829-648-6409 ó
809-697-0089

info@lacuevadeleden.com





La Romana: *Donde la Magia del Caribe se Transforma en Lujo*

Destino de lujo, golf, cultura, sol y playa



Cultura:

Parque Central, Parroquia Santa Rosa de Lima, Altos de Chavón.



1 Aeropuerto internacional.

1 Puerto de crucero.



4 campos de golf: *Teeth Of The Dog, Dye Fore, The Links*, en Casa de Campo; y *La Estancia Golf & Country Club* (Carr. La Romana – Higüey).



Eventos destacados: Agenda de conciertos en Altos de Chavón, campeonatos de golf (*PGA Tour*), y Festival ProCigar (febrero).

Al seguir por la autopista del Este y al pasar el puente sobre el río Cumayasa, estará cruzando la frontera natural que separa a San Pedro de Macorís de La Romana.

La primera demarcación de interés es Cumayasa, un lugar ideal para el ecoturismo, destacando el Cumayasa Adventure Park, que ofrece emocionantes acti-

vidades como canopy, paseos ecológicos, excursiones en *buggy*, puentes colgantes y un columpio gigante llamado péndulo cósmico, todo en un entorno natural.

Conozca más detalles en:
cumayasa.com



Continuando el trayecto hacia la ciudad, se llega al **Monumento de La Romana**, una imponente obra que fusiona varios símbolos representativos de la región. Entre ellos, destaca la fe, la antorcha olímpica —un homenaje a Pedro Julio Nolasco, el boxeador oriundo de La Romana que logró la primera medalla olímpica para la República Dominicana—, la tradición del procesamiento de la caña de azúcar y la flor que representa el lema ‘Flor del Este’, símbolo de la identidad y el orgullo local.

Como complemento se encuentra el **Paseo de los Inmortales**, con estatuas de beisbolistas romanenses que han puesto la bandera en alto en las grandes ligas. Esta adición es muy adecuada, ya que al cruzar la calle está el **Estadio Francisco A. Micheli**, hogar del equipo local **Toros del Este**.

Siguiendo la ruta hacia el corazón de La Romana, se llega al **Parque Juan Pablo Duarte**, también llamado **Parque Central**. Este es muy representativo de los parques urbanos en la República Dominicana, con una glorieta situada en su centro como protagonista, donde los habitantes se congregan durante su tiempo libre y artesanos promueven su arte. Frente a él se encuentra la **Parroquia Santa Rosa de Lima**, de estilo neoclásico, que es el emblema de la fe cristiana en la provincia.

Alrededor del parque están las oficinas gubernamentales, restaurantes, centros de servicios y comercios. A poca distancia, descubrirá un punto de referencia gastronómico de la ciudad: **Restaurante Shish Kabab**, especializado en comida árabe y que, desde 1969, sus quipes, empanadas y kebabs han integrado la

memoria del paladar de dominicanos y extranjeros que han hecho de este establecimiento una experiencia culinaria indispensable, tanto en su local original, como en la sucursal ubicada en la autovía del Este (**Shih Kabab**).

En la Marina de Casa de Campo, el restaurante **La Casita** es una parada obligatoria para disfrutar de la gastronomía caribeña y mediterránea. Este encantador lugar destaca por sus exquisitas carnes, mariscos y vegetales, preparados con un toque de frescura y sabor únicos.

IG: *restaurantelacasita*





Los visitantes que llegan en crucero tienen la opción de contratar un paseo en el **Tren Chu Chu**, para explorar de manera amena las riquezas culturales y la belleza cotidiana de los romanenses.

El recorrido culmina en **La Romana Centro** con una visita a **Playa Caleta**, un paraíso de arena blanca y aguas cristalinas, donde se puede disfrutar de la calidez local. En sus alrededores, pequeños negocios ofrecen refrescantes bebidas y platos deliciosos, destacando los frescos pescados y mariscos como estrella gastronómica de la zona.

Al avanzar rumbo al este, una nueva estampa llama la atención, el **punte Charles Bluhdorn**, nombrado en honor al estadounidense de origen austriaco que promovió el desarrollo turístico y la industria azucarera en La Romana. Este puente atraviesa el río Dulce y desde él se puede contemplar el **puerto de Crucero La Romana**. A lo largo de este caudal hay un pequeño muelle desde donde parten excursiones hacia la **isla Catalina**. En este trayecto, comenzará a bordear el complejo turístico que ha posicionado a La Romana como un destino prominente en el turismo de lujo a escala mundial: **Casa de Campo Resort & Villas**.

Casa de Campo Resort & Villas

Casa de Campo es un exclusivo complejo turístico que incluye residenciales, un hotel de lujo, playa privada, una marina, una villa de estilo mediterráneo, helipuerto, restaurantes, tiendas y todos los servicios para una experiencia excepcional.

Este destino combina exclusividad, servicio de alta calidad y belleza natural, con un valor cultural destacado en Altos de Chavón, un pintoresco pueblo artístico que rememora una campaña del siglo XVI. Su anfiteatro ha acogido a artistas como Frank Sinatra, quien inauguró el recinto en 1982.

Un importante centro cultural en este enclave es el Museo Arqueológico Regional, que cuenta con una de las exposiciones más completas del país sobre la cultura indígena. Además, el lugar alberga una escuela de arte, tiendas y galerías de arte, así como bares y restaurantes.



Conozca más detalles
en: casadecampo.com.do





Bayahíbe: Tesoro Tropical de Aguas Turquesas

— Destino de ecoturismo, deportes acuáticos, sol y playa —



Playas: Bayahíbe, Dominicus, isla Saona.



Ecoturismo: Parque Nacional Cotubanamá, cuevas para la espeleología y cenotes.



Buceo: playas de Bayahíbe e isla Saona.

Al retomar la autopista, se conectará con la autopista del Coral. En este punto, debe elegir si dirigirá sus pasos hacia El Seibo, Higüey, Punta Cana o si continuará rumbo a Bayahíbe. Cualquiera de estas rutas le llevará a una maravilla de la República Dominicana.

En caso de seguir fiel a lo propuesto por esta guía, después de cruzar el puente que pasa sobre la represa del río Chavón, avanzará hacia Bayahíbe, entrada a la **provincia La Altagracia**.

Previo a la llegada, está La Estancia Country Club and Golf Club, un complejo residencial vacacional situado junto al río Chavón, que cuenta con un excepcional campo de golf de 18 hoyos, diseñado por P.B. Dye. **laestanciagolf.com**

En las proximidades de su acceso se localiza Cigar Country, establecimiento donde puede adquirir cigarrillos con denominaciones de origen provenientes de los principales destinos en América. Se recomienda aprovechar la oportunidad para informarse acerca de los recorridos

en sus fábricas y conocer el proceso de producción de reconocidos puros dominicanos, como las gamas de los Arturo Fuente, considerados productos de calidad premium del país. **cigarcountry.com**

Las **playas de Bayahíbe** son alucinantes. De aguas turquesas cristalinas y oleaje calmado, componen escenarios únicos de extraordinaria belleza. Su gran desarrollo turístico aún no perturba la quietud que se persigue en todo su entorno.

La primera parte pública que encontrará está llena de casetas que venden artesanías, platos preparados, agua de coco y ofrecen alquiler de mobiliarios de playa. Continuando su camino, llegará a **Punta Bayahíbe**, un área designada monumento natural para su conservación. Desde allí, la **Divina Pastora**, patrona de Bayahíbe, vigila este bendecido municipio desde una pequeña parroquia construida en madera, que sirve como punto de encuentro para las procesiones de los fieles.

En esta área también opera el muelle principal desde donde parten las excursiones a las **islas Catalina y Saona** y de buceo a las maravillas de las planicies marinas de este enclave.

La **playa Dominicus** cuenta con la mayor cantidad de instalaciones para alojamiento y alberga **el faro** que adorna las imágenes promocionales de Bayahíbe. Es importante aclarar que este faro en realidad forma parte de la fachada de un bar del hotel Iberostar Hacienda Dominicus.

En las proximidades de los hoteles Viva Wyndham Dominicus Beach se encuentra la **peatonal Eladía**, también conocida como **peatonal Dominicus**. Esta vía, de dimensiones reducidas, ofrece diversas

alternativas para la adquisición de productos típicos dominicanos, así como servicios de casas de cambio, agencias de viajes, restaurantes, bares, supermercados y heladerías.



*La **playa Dominicus** se destacó como la primera en la República Dominicana en obtener la certificación **Bandera Azul**, reconocimiento que garantiza su conformidad con rigurosos estándares de calidad ambiental. En la actualidad el país ostenta ya 26 certificaciones. Puede verificarlas en **idard.org.do**.*

Parque Nacional Cotubanamá

El parque nacional Cotubanamá es un refugio de biodiversidad que salvaguarda una gran diversidad de ecosistemas tanto terrestres como marinos. Cuenta con manglares, bosques húmedos y secos, playas prístinas y una abundante vida marina en sus arrecifes de coral. Es un centro de conservación natural para la flor endémica de Bayahíbe y Flor Nacional: **Rosa de Bayahíbe**, (*Pereskia quisqueyana*).

La geología de la región, caracterizada por su topografía kárstica, alberga una variedad de cuevas y cenotes que favorecen la exploración y el hallazgo de vestigios ancestrales. Un claro ejemplo es el manantial y **Cueva de Chicho**, con 26 petroglifos representativos de ilustraciones taínas. Asimismo, se encuentra la

Cueva del Puente, que ofrece un espectáculo visual inigualable cuando la luz se filtra a través de pequeñas aberturas, y la **Padre Nuestro**. El acceso a estos lugares se realiza a través de senderos señalizados, siendo el más conocido el **Sendero Padre Nuestro**.

Isla Saona e Isla Catalina

Las **islas Catalina y Saona**, las más grandes del Caribe dominicano, se encuentran dentro del **Parque Nacional Cotubanamá**. Desde La Romana o Bayahíbe, los viajeros emprenden excursiones llenas de aventura, que incluyen snorkel en bancos de arena, almuerzos, bar abierto y el acceso al parque. El recorrido combina catamarán y lanchas rápidas, mientras los visitantes exploran puntos emblemáticos como **La Pared** y **El Acuario**, famosos por su buceo. Un destino imprescindible para quienes buscan naturaleza, mar y una experiencia única en el corazón de la República Dominicana.

La **isla Saona** se distingue como la única del país que cuenta con una población residente, la cual se dedica en gran medida a la pesca y a ofrecer servicios turísticos. Asimismo, ha iniciado diversos emprendimientos ecoturísticos, permitiendo que los visitantes interesados puedan pernoctar en ella. Además del traslado en embarcaciones privadas, puede trasladarse hasta la isla en botes públicos que zarpan de Bayahíbe a las 9:00 a. m. y regresan a las 2:00 p. m. En promedio, se tarda unos 40 minutos el trayecto.

Aunque los visitantes suelen quedarse en la zona recreativa, toda la isla es un



paraíso ecológico. Si está interesado en la conservación, puede realizar una excursión a los manglares del canal de Catuano, que separa La Saona de La Española, la laguna Los Flamencos y nidos de tortugas marinas; la isla Catalinita, entre otros atractivos naturales.

Las **playas El Toro, El Gato, Catuano, Canto de la Playa y Bonita** forman parte de las costas vírgenes de la isla Saona, al igual que Mano Juan, comunidad donde viven sus habitantes.

Buceo en Bayahíbe

Bayahíbe se distingue como uno de los destinos más relevantes para la práctica del buceo en el Caribe, debido a la transparencia de sus aguas, que brindan una visibilidad sobresaliente de hasta 30 metros, así como a su rica diversidad marina y la multiplicidad de ecosistemas subacuáticos presentes. Entre los tipos de buceo que se realizan están el **buceo recreativo, el técnico** y el **buceo nocturno**, además de la exploración de cenotes y cavernas para los más aventureros.

Desde este lugar es posible gestionar todos los servicios para obtener las certificaciones requeridas y para explorar los fondos marinos de sus costas. Se recomienda consultar con los operadores sobre las diversas opciones de inmersión que abarcan más de **20 sitios reconocidos**, así como **tres naufragios: Atlantic Princess, St. George (el más famoso del país) y Coca Wreck**.



Punta Cana: *Donde el Caribe se Vuelve Realidad*

Destino de sol y playa, MICE, golf, bodas, aventura y deportes acuáticos



**1 aeropuerto internacional.
2 marinas.**



**+ de 120 hoteles.
10 campos de golf.**



Eventos destacados: Carnaval de Punta Cana; Torneo Internacional de Pesca al Marlin Blanco; PGA Tour; Restaurant Week; Triatlón Punta Cana; Festival de Jazz.

Punta Cana es el destino dominicano más conocido a nivel internacional. No es de extrañar que el aeropuerto internacional de Punta Cana sea el que registra el mayor número de llegadas en el país, dado que anualmente recibe a millones de pasajeros que llegan en busca de ver cumplido el sueño de descansar frente a sus playas cristalinas de arenas blancas a la sombra de palmeras.

¿Por dónde empezar en Punta Cana? Pues por elegir el hotel que se acomode a sus necesidades y presupuesto. En Punta Cana existen más de un centenar de instalaciones hoteleras con diferentes planes de acomodación que van desde resorts todo incluido hasta pequeños apartahoteles, además de las rentas de propiedades vacacionales. Tomar en cuenta que se clasifican por hoteles familiares y solo adultos.

En cuanto a la ubicación, se puede subdividir de la siguiente manera:

1. Punta Cana: en este lugar se sitúan dos de los desarrollos más exclusivos del país: Punta Cana Resort & Club y Cap Cana Ciudad Destino. Ambos cuentan con marinas y campos de golf de alta calidad, así como proyectos residenciales y establecimientos hoteleros de lujo.

2. Bávaro: es el punto más dinámico y activo, donde se concentran gran parte de los hoteles, plazas comerciales, servicios y parques de atracciones.

3. Playa Macao y Uvero Alto: representan las zonas más alejadas, pero conservando el mismo encanto y atractivo del destino.

En su mayoría, hoteles y operadores turísticos, facilitan los traslados desde el alojamiento hasta el centro de la ciudad, principales plazas comerciales, parques de atracciones y excursiones.

Entre los parques y excursiones a elegir:

Acuáticos:

Dolphin Discovery

📍 Punta Cana

dolphindiscovery.com



Dolphin Island Par

📍 Punta Cana

dolphinislandpark.com



El Dorado Park

📍 Cap Cana Ciudad Destino

eldoradowaterpark.com



Eco aventura

Bávaro Adventure Park

📍 Bávaro

bavaroadventurepark.com



Marinarium Parks

📍 Punta Cana

marinariumparks.com



La Hacienda Park

📍 Anamuya, Higüey

lahaciendapark.com



Reserva Ecológica Ojos Indígenas

📍 Punta Cana Resort & Club

puntacana.org



Scape Park

📍 Cap Cana Ciudad Destino

scapepark.com



Monkeyland y Plantation tour

runnersadventures.com



Consulte acerca de estos y otros parques, así como atracciones en diferentes destinos, a través de los miembros de Asociación Dominicana de Parques y Excursiones Turísticas (ADOPETUR)
IG [adopetur](https://www.instagram.com/adopetur)





Elegancia y Estilo en el Corazón de Punta Cana

Ubicado estratégicamente cerca del Aeropuerto Internacional de Punta Cana y rodeado de centros comerciales, playas paradisíacas y campos de golf de clase mundial, el **AC Hotel by Marriott Punta Cana es el destino ideal** tanto para viajeros de negocios como para quienes buscan una experiencia única de descanso y lujo.



Gastronomía de Autor

En el AC Lounge, disfruta de una propuesta culinaria que fusiona lo mejor de la gastronomía mediterránea con toques caribeños.

Degusta platos cuidadosamente elaborados, cócteles exclusivos y un desayuno europeo que despierta los sentidos.

Espacios para Cada Ocasión

Sala Jimena: Ideal para reuniones y eventos privados, con capacidad para hasta 75 personas.

Jardines para Eventos: Un espacio al aire libre perfecto para celebraciones memorables.

AC Terrace: Una terraza moderna para cócteles y encuentros sociales con vistas únicas.

Tu Próxima Experiencia Inicia Aquí

Ya sea para un viaje de negocios, una celebración especial o una escapada de lujo, el AC Hotel by Marriott Punta Cana te ofrece todo lo necesario para una estancia excepcional.



Cenotes y ojos de agua en Punta Cana

Comúnmente se asocia a Punta Cana solo con sol, arena y mar, sin embargo, esta zona también alberga diversos cenotes que son perfectos para actividades ecoturísticas. Entre ellos se destacan:

Hoyo Azulito y Hoyo La Onda situados en Scape Park en Cap Cana:

estos dos cenotes presentan aguas de un vibrante color turquesa que invitan a los visitantes a disfrutar de un baño rejuvenecedor. Ya ubicado en **Cap Cana**, la laguna **Hoyo Azul** es un balneario donde tiene la oportunidad de practicar paddle board, nadar, hacer kayak y disfrutar de la tranquilidad que ofrece su entorno natural.

Reserva Ecológica Ojos Indígenas:

ubicada dentro del complejo **Punta Cana Resort & Club**, está compuesta por doce lagunas de agua dulce que se alimentan de fuentes subterráneas. Es un lugar benévolo para nadar, realizar senderismo y el avistamiento de aves.

Hoyo Claro: aunque aún no es ampliamente conocido, su excepcional belleza lo ha posicionado como una joya natural de Punta Cana.

Imperdible:

Desde los *shows* artísticos en resorts y discotecas locales como **Licorland y Drink Point**, hasta el ritmo de Imagine Cave, una discoteca en una cueva con música *en vivo*, **Oro Night Club en Hard Rock Hotel & Casino**, y el icónico **Coco Bongo Show & Disco**, la diversión nocturna en Punta Cana está garantizada.



Más que sol, playa y arena, es posible encontrar en Punta Cana un ejemplo es Oliver Lab by Taíno Gift un lugar de experiencias únicas como catas premium de ron, maridajes de café y chocolate, clases magistrales de cocina dominicana e internacional, y una exclusiva mesa del chef.

IG: Tainogourmet

Comer entre el cielo y las estrellas

La oferta culinaria de Punta Cana es una de las más completas del país, con restaurantes en complejos hoteleros y sus alrededores, ofreciendo calidad excepcional y diversas cocinas del mundo. Para una experiencia única, **Dinner in the Sky Punta Cana** permite disfrutar la gastronomía a 45 metros de altura, suspendidos de una grúa, brindando a los comensales la oportunidad de apreciar las mejores vistas de Punta Cana.

Puntacanadinnerinthesky.com



En **Chic Cabaret & Restaurant**, ubicado en el TRS Cap Cana Hotel y abierto al público, la magia del cabaret se combina con una exquisita cena bajo las estrellas. Disfruta de un espectáculo vibrante con bailarines, acróbatas y música atemporal, mientras te sumerges en una experiencia gastronómica única llena de ritmos y sabores inolvidables.

IG: chiccabaretrestaurant





Puerto Plata: *La Novia del Atlántico*

Donde todo comenzó
Sol y playa, turismo cultural,
experiencias comunitarias y deportes



Ruinas y fuertes coloniales.



Tierra del Merengue Típico.



Cuna de Al Horford, primer dominicano en poseer el anillo de campeón de la NBA.



Eventos destacados: ADN Bachata World Festival, Festivales de Jazz, *Master of the Ocean*, La Carrera del Atlántico, *Cabarete Wing Fest*.

Puerto Plata se consolida como uno de los destinos turísticos más destacados de Latinoamérica, gracias a su riqueza histórica y cultural, la diversidad de sus recursos naturales, y su excelente conectividad aérea y marítima. Además, fomenta una cultura comprometida con el desarrollo sostenible y comunitario, alberga eventos deportivos de nivel internacional y ofrece una infraestructura

hotelera variada y de calidad. Todo esto, potenciado por la calidez y vocación de servicio de su gente, que garantiza una experiencia inolvidable para quienes la visitan.

En Puerto Plata comenzó todo: la **puerta de entrada de la fe católica**, uno de los primeros **polos turísticos de la República Dominicana** y la primera provincia

dominicana en contar con un **teleférico**. También es reconocida como cuna del turismo sostenible y comunitario, **cuna del merengue típico** y esto es solo una muestra de sus múltiples atributos, sin olvidar el mayor de sus compromisos, ser **“La Novia del Atlántico”**. Describir un destino tan vasto en pocas palabras es un desafío, pero aquí se destacan algunos aspectos esenciales que ningún visitante debería pasar por alto.

San Felipe de Puerto Plata

Este municipio, cabecera provincial, es un destino impresionante. En su corazón se encuentra el parque central, uno de los más hermosos del país, con una glorieta del siglo XIX de **estilo victoriano**, en armonía con las casas circundantes. Frente al parque se alza la **Catedral de San Felipe**, realzando su encanto histórico y cultural.

Antes de llegar al parque central, se encuentra la entrada al Monumento Natural Isabel de Torres. El **Teleférico de Puerto Plata**, que conecta la base de la montaña con su cima, en ocasiones está en mantenimiento, por lo que se recomienda verificar su disponibilidad. Alternativamente, se puede acceder en vehículos 4x4 o mediante senderos señalizados, ideales para aventureros que deseen alcanzar la cima, donde los espera el **Cristo Redentor**, réplica del icónico Cristo del Corcovado en Río de Janeiro.

El casco antiguo de la ciudad, uno de los más fotografiados e “instagramables”, destaca por sus **casas victorianas**, el **Paseo de Doña Blanca**, la **Calle de las Sombrillas**, la **Heladería Mariposa** y los coloridos automóviles clásicos de los años 50 y 60. Cerca del parque central, el

Museo Dominicano de Ámbar exhibe y comercializa piezas de esta gema, mientras la **Casa Museo Gregorio Luperón** honra la vida del héroe de la Restauración. Completa el recorrido el **Cuerpo de Bomberos Municipal**, icónico edificio de 1930 que atrae numerosas miradas.

Desde aquí se accede a diversos atractivos del **malecón de Puerto Plata**, considerado uno de los más sorprendentes y extensos del país. Comenzando en **La Puntilla**, está el imponente **Fuerte San Felipe**, un monumento histórico colonial que funcionaba como centro de vigilancia para proteger esta costa de ataques piratas. Asimismo, se encuentra el **Anfiteatro La Puntilla**, un centro de eventos al aire libre.

A lo largo del malecón, diversos bares y restaurantes brindan sus servicios a aquellos que buscan disfrutar y relajarse frente a la Costa Atlántica. Esta zona también alberga algunas playas públicas de la ciudad, tales como **Acapulco**, **Cosita Rica** y **Long Island**, además de destacar notablemente la **estatua del Dios Poseidón** ubicada en un cayo.



Ocean World Adventure Park, en Cofresí, Puerto Plata, es uno de los principales parques marinos del Caribe. Ofrece interacciones con delfines, leones marinos, tiburones y rayas, además de un acuario tropical, hábitat de aves exóticas, espectáculos de delfines y marina para yates. Su propuesta combina entretenimiento, educación y conciencia ambiental. oceanworld.net

Playa Dorada, Sosúa y Cabarete

Desde el malecón, la ruta le llevará al Aeropuerto Internacional Gregorio Luperón y a varios enclaves de parada obligatoria, como Playa Dorada, Sosúa y Cabarete.

El **Complejo Playa Dorada** se destaca como uno de los pioneros en el desarrollo turístico del norte del país. Ofrece una amplia gama de alojamientos, que van desde hoteles todo incluido hasta opciones boutique, así como también condominios, restaurantes, un centro de convenciones y el campo de golf Playa Dorada. Todo esto está acompañado por las refrescantes brisas de su célebre costa dorada, considerada una de las playas más representativas de Puerto Plata.

Situado entre Playa Dorada y Cabarete, **Sosúa** es un destino costero bendecido por la naturaleza con amplios arrecifes de coral, perfectos para el snorkel y el buceo. Sus olas y vientos también lo convierten en un lugar ideal para practicar surf y windsurf. Además de la famosa playa de Sosúa, destaca **Playa Alicia**, formada en 2003 tras una transformación natural de arrecife a playa, y que hoy se ha convertido en otro atractivo imperdible de la zona.

Sosúa se caracteriza por su ambiente vibrante y multicultural. La zona cuenta con numerosos restaurantes, bares y tiendas. Además, posee una historia interesante; durante la década de 1940 fue un refugio para judíos que escapaban del nazismo durante la Segunda Guerra Mundial. Este legado cultural puede ser explorado en lugares como el **Museo Judío de Sosúa** y la **Sinagoga Kehilat Benei (primera Sinagoga del “Nuevo Mundo”)**.



Playa Cabarete, capital de los deportes de tabla y vela

Cabarete, con su ambiente relajado y bohemio, es la **capital dominicana de los deportes de tabla y vela**. Sus vientos y aguas cálidas han fomentado una comunidad activa en estas disciplinas, con hoteles, escuelas y tiendas especializadas. Además, es sede de competiciones internacionales como el **Cabarete Pro WSL QS 3000** y la **Copa Mundial de Kitesurf**.

Cabarete ofrece más que deportes. Su cultura se destaca con el **Cabarete Jazz Festival**, un evento anual que presenta lo mejor del jazz. Además, la región alberga valiosas reservas naturales, brindando experiencias ecoturísticas singulares. Un ejemplo es el **Monumento Natural Cuevas de Cabarete y Goleta**, un sistema de cavernas interconectadas ideal para el espeleobuceo, alejándose de las rutas tradicionales de sol y playa.



Luperón y Estero Hondo

La **bahía de Luperón** se caracteriza por su tranquilidad y esplendor. Aquí, visite el **Parque Histórico y Arqueológico de La Isabela**, enclave que alberga restos del primer asentamiento español en América, así como el lugar donde se llevó a cabo la primera misa católica en el continente en 1493, el **Templo de las Américas**.

En dirección a **Estero Hondo**, se localiza el **Santuario de Mamíferos Marinos de Estero Hondo**, un lugar donde es posible observar manatíes en su hábitat natural. Su extensa área de manglares sirve como centro de conservación para diversas especies.

Desde las playas de **La Ensenada y Punta Rucia**, puede embarcarse en la excursión hacia **Cayo Arena**, un banco de arena famoso por su belleza, que le convierte en una de las excursiones más demandadas del país. Aunque forma parte de la provincia de Montecristi, su ubicación permite accesos más convenientes a través de estas rutas.



Puerto Plata, ejemplo de turismo sostenible y comunitario

Puerto Plata se destaca como un destino dinámico, moderno y profundamente comprometido con el medioambiente y la sostenibilidad. Pionero en el desarrollo del turismo comunitario, ha implementado exitosos programas en diversas áreas, consolidándose como un referente en este enfoque.

En esta tierra, las excursiones experienciales tienen rostro de mujer, como lo demuestra **Chocolala**, una finca productora de cacao orgánico en Altamira, **Hacienda Cufa** en Guanatico, el linaje de una familia local muestra el cultivo y consumo del llamado fruto de los dioses, a partir de técnicas ancestrales heredadas de generación en generación, y con la posibilidad de disfrutar de un spa enfocado en chocoterapia; y **Chocolate Mountain Ecolodge**, que ofrece experiencias inmersivas en una plantación de cacao, donde los visitantes aprenden sobre su procesamiento y la vida en el campo dominicano. Este lugar sorprende con innovadoras creaciones a base de cacao, como su cerveza artesanal, **Cimarrona**.

En términos de aventuras, destaca el **Monumento Natural Saltos de la Damajagua**, la excursión más popular de Puerto Plata. Esta experiencia incluye la visita a 27 impresionantes charcos, desafiando a los más valientes con cada salto. Además, se complementa con un recorrido por su entorno natural y emocionantes experiencias en vehículos todoterreno, todo dentro de un contexto comunitario.

natureriverpark.com





Samaná: Donde la Biodiversidad Florece

Ecoturismo, aventura, sol y playa



Visita de Ballenas Jorobadas de enero a marzo de cada año.



Frontón, única vía ferrata del país.



Eventos destacados: Festival del Coco, Festival Quelonios, Concurso “El plato del verano”, Harvest, Festival de las Ballenas.

Samaná, en el noroeste de la isla, es un paraíso dominicano cuya exploración inicia en el municipio de **Sánchez**, conocido por su tradición pesquera y la calidad de sus camarones, muy valorados por chefs de todo el país. Al viajar hacia Sánchez, es común detenerse en kioscos a lo largo de la carretera para disfrutar de productos locales como **queso de hoja**, **bola de cacao orgánico**, **aceite de coco** y el famoso **pan de coco o Johnnycake**, una versión samaná del pan inglés.

Sus dos balnearios más conocidos son **La Fuente**, piscina natural de agua dulce, y la **playa Las Garitas**, desde donde se recorre el **sendero ecológico** del mismo nombre que presenta característicos manglares.

Siguiendo en esta línea, se evidencian signos del crecimiento de esta provincia que la posicionan como un destino de nivel internacional, como el **complejo Puerto Bahía**, con una de las marinas más modernas del país.

Al llegar al **malecón de Santa Bárbara de Samaná**, impresiona la belleza que ofrecen **los puentes de Samaná** al conectar los cayos de la bahía. Desde su muelle inicia la excursión hacia el **isloté paradisiaco Cayo Levantado** y al **santuario de Ballenas Jorobadas** para el avistamiento de estos mamíferos marinos entre enero y marzo. Además, es uno de los principales muelles para los tours que parten hacia el **parque nacional Los Haitises**, seguido por los de Sabana de la Mar en Hato Mayor.

Samaná conserva remembranzas de la migración de libertos americanos en el año 1824, así como su notable impacto en la cultura, el arte y la gastronomía local. El referente más evidente de esta influencia es la **Iglesia Evangélica Dominicana Saint Peter, conocida como La Chorchá**, que se erige como la edificación más antigua de la ciudad. Además, se puede constatar su legado culinario en lugares como **De Mi Vieja Pan**, una panadería artesanal que ofrece recetas adoptadas, tales como el pan de coco, el pan gâteaux y el pan de yautía amarilla.

Desde Santa Bárbara de Samaná inicie su recorrido hacia **Las Galeras**, sin olvidar realizar una parada en el **mirador natural La Hondonada**, que se ha convertido en un spot para fotografías.

Antes de llegar a la intersección de la carretera hacia **playa Rincón**, una de las más hermosas del destino, tomará un desvío que lo conducirá hacia el sendero al **Monumento Natural Cabo Samaná (Playa Frontón)**. En un recorrido de 5 kilómetros, explorará las **minas de mármol más grandes del país**, La **Garganta del Diablo**, una chimenea natural en un acantilado, y playa Frontón, cono-



cida por su belleza, donde se encuentra la **única vía ferrata del país**.

Existen otros senderos importantes en la zona de Las Galeras, entre los cuales destaca el de **las siete playas escondidas**. Este recorrido conduce a las **playas de Caletón, Escondida, Colorada 1 y 2, Ñiñingo o Ermitaño, del Amor y Bremen**. Asimismo, **el sendero del parque nacional Cabo Cabrón** que, aunque presenta un alto nivel de dificultad, ofrece una gratificación considerable al incluir en su trayecto tres pozas alimentadas por las aguas que impactan contra el acantilado.

Samaná ofrece variadas aventuras, desde excursiones a pie y en vehículos todoterreno hasta recorridos por mar. El sendero más famoso de Samaná lleva al **salto El Limón**, donde comunitarios guían a los visitantes a través de 2.5

km de veredas, ya sea en caminatas o a caballo, hasta la imponente cascada de 40 metros. Entre las experiencias inolvidables de este destino destacan dos tirolesas espectaculares: **Samaná Zipline**, con 12 líneas que suman 2,300 metros y vistas de El Valle, y **Zip Line Adventures**, que con 10 líneas y 1,750 metros ofrece panorámicas de Los Haitises y Cayo Levantado.

El **Valle**, entre Las Galeras y Las Terrenas, destaca por su playa inmaculada, rodeada de montañas y bosques. Su ambiente sereno, aguas agitadas y el río San Juan desembocando en la costa, atraen a quienes huyen del bullicio urbano. La zona promueve el turismo ecológico con hoteles sostenibles, retiros de yoga, desarrollo personal y prácticas holísticas impulsadas por **El Valle Wellness**.

IG: @elvallewellness

Para completar este recorrido por los municipios de Samaná, hay que hablar de Las Terrenas, una villa de espíritu bohemio, repleta de restaurantes que ofrecen gran variedad de especialidades culinarias; lugar perfecto para la práctica de deportes acuáticos como el surf, windsurf y kitesurf, gracias a su costa plana de oleaje calmado. El hogar de retiro y largas escapadas de nacionales de múltiples países, quienes llegan como exploradores y terminan convirtiéndose en moradores de este idílico enclave.

Descubra más detalles de Samaná a través de la web **circuitosamana.com**



ClaveVerde

Makes It all happen!



🐾 RUNNERS 🐾 ADVENTURES PARK

MONKEYLAND

SAFARI
ADVENTURES



ZIP LINES

ADVENTURES

JUNGLE BUGGIES

ADVENTURE

SALTO EL LIMON

5 CAYO LEVANTADO



BAVARO RUNNERS

SAFARI



WWW.RUNNERSADVENTURES.COM

An aerial photograph of a tropical beach at sunset. The sky is a mix of blue and orange, with the sun low on the horizon. The beach is sandy and populated with people. In the foreground, there is a dense line of green palm trees. A yellow horizontal bar is at the top of the page.

*Continuando
el Camino del Sol:*
**DESTINOS QUE
RESPLANDECEN
A SU PASO**

04



Ecoturismo, aventura, senderos de fe, golf, gastronomía, sol y playa, del suroeste al este



Al continuar el trayecto por Las Américas, pocos metros después de cruzar el primer peaje y antes del desvío hacia el aeropuerto de Las Américas, se sitúa el **Parque Submarino La Caleta**, uno de los espacios preferidos para buceo y esnórquel por su proximidad a la ciudad, la temperatura cálida del agua y por la variedad de puntos de inmersión en él.

En el mismo trayecto, le aguarda la **playa de Boca Chica**. Posiblemente la más popular entre los dominicanos. En ella están disponibles todos los servicios para hacer aún más amena su visita: restaurantes, club de playas, hoteles, deportes acuáticos y marinas. De igual manera, si prefiere una experiencia por libre, locales ofrecen alquiler de mesas y sombrillas.

La oferta de restaurantes va desde freiduras callejeras, hasta los populares restaurantes de playas con hamacas col-

gantes sobre el agua y áreas privadas para el baño en la playa. Boca Chica ha sumado al menú gastronómico local dos exquisiteces que se han replicado en todas las zonas costeras. Una de ellas es el **pescado frito estilo Boca Chica**, un pescado fresco de tamaño considerable condimentado únicamente con ingredientes naturales. La otra es el famoso **<longplay>**, que es una versión más grande del yaniqueque, un bocadillo frito hecho de harina de trigo, agua, sal y polvo de hornear.

La práctica del surf de remo se ha popularizado en esta playa, siendo una de las preferidas para llegar hasta **La Matica**, un islote de mangles y refugio de aves de Boca Chica. Consulte los planes para este deporte, algunos incluyen sesiones de yoga y pilates, que ofrece Sup Club RD supclubrd.com



Un oleaje más intenso, diferencia a la **playa Caribe** de las demás del litoral. Este factor la convierte en un atractivo especial para los jóvenes que disfrutan de deportes acuáticos desafiantes. A orillas del mar, el Hotel Boutique Restaurante Tritón deleita con su exquisita gastronomía, destacando el pescado relleno de risotto de gandules (guandules), todo en un entorno donde el mar Caribe y su arrecife roban la atención. Cinco kilómetros más adelante, las aguas vuelven a su calma en **playa Guayacanes**, otro paraje de la costa entre los preferidos para pasar el día.

Playa Juan Dolio es la opción ideal para quienes buscan disfrutar de una hermosa playa cerca de Santo Domingo, en un ambiente tranquilo y elegante. La zona

ofrece una sólida infraestructura turística con hoteles, residenciales vacacionales y restaurantes que presentan una variada oferta gastronómica. Desde los hoteles como **Emotions by Hodelpa, Hodelpa Garden Suites, Coral Costa Caribe Beach and Resort**, hasta el **Hotel Casa Hemingway**, este destino es un claro ejemplo donde la calidez del Caribe se fusiona con la excelencia culinaria y la hospitalidad dominicana.

Los complejos turísticos **Metro Country Club** y **Guavaberry Resort & Country Club**, albergan dos campos de golf de 18 hoyos cada uno que posicionan a Juan Dolio en el mapa de los entusiastas de este deporte.



25 AÑOS DE EXPERIENCIA

GoVacation
Dominican Republic

DMC of DER Touristik Group

En GO Vacation conectamos personas y destinos con un compromiso firme hacia el turismo sostenible, promoviendo prácticas responsables para maximizar los beneficios del viaje y proteger nuestro entorno, mientras creamos experiencias únicas e inolvidables para nuestros clientes.

- Compromiso con la sostenibilidad
- Asistencia 24/7
- Servicio personalizado
- Tour operador oficial



+ 1 809 586 4075



govacation-domrep.com



Monte Plata: *La Provincia Esmeralda*

Destino ecoturístico, cultural y de aventura



Ecoturismo: Parque de la Biodiversidad, sus saltos y balnearios.



Parques Nacionales: Humedales del Ozama, Loma Los Siete Picos y Los Haitises.



Cultura: Monumento Santo Cristo de los Milagros (Bayaguana), procesiones religiosas y el taller de cerámica de los Hermanos Guillén (Yamasá).



Fiestas populares: Patronales en honor a la Virgen de La Altagracia en enero y fiesta de San Antonio Negro en Yamasá.

A la salida de Santo Domingo en dirección a la avenida Las Américas, encontrará una bifurcación que le ofrecerá la opción de continuar hacia el este u optar por la autopista Juan Pablo II en dirección noroeste.

En esta ruta, tendrá la oportunidad de explorar los encantos naturales y culturales que ofrece Monte Plata, Bayaguana, Sabana Grande de Boyá y Yamasá. Su valor natural es inestimable y representa una opción privilegiada para aquellos que desean vivir aventuras y experiencias relacionadas con el ecoturismo a menos de una hora de Santo Domingo.

Imperdibles de Monte Plata:

1. El Santuario Nacional Santo Cristo de los Milagros es un centro de devoción y peregrinación. Su festividad principal incluye la tradicional ofrenda de toros como petición de milagros. Cada agosto, la Hermandad de los Toreros de la Virgen realiza una peregrinación de cuatro días, desde este punto, hasta la Basílica Nuestra Señora de la Altagracia, en Higüey.

2. Los balnearios, como el **Monumento Natural Salto de Socoa**, los **Salto de la Sabana**, **Salto Alto**, **Salto del 12**, **Comate** y **Los Pomos**, ofrecen aguas frescas y un ambiente sereno en plena naturaleza. En especial, de lunes a viernes estos enclaves ofrecen un ambiente tranquilo y exclusivo, ideal para disfrutar de la naturaleza en su esplendor.

3. Adéntrese en la **vida rural con guías locales** en este destino, explorando cuevas, ríos, balnearios y apiarios a caballo, en caminatas o en vehículos todoterreno, mientras disfruta de experiencias gastronómicas auténticas. **IG: turismobayaguana / ecoturismomonteplata**

4. **Laguna Cristal** es famosa por sus aguas transparentes, que permiten ver claramente las rocas y vegetación en su fondo. Su singularidad radica en ser el punto de convergencia de tres provincias del noroeste: Duarte, Monte Plata y Samaná, lo que la convierte en un lugar único tanto geográficamente como visualmente.



San Pedro de Macorís: *El Dulce Sabor del "Home - Rum"*

Destino ecoturístico, deportivo y cultural



Cultura: tierra de poetas y beisbolistas; Los Guloyas, Catedral San Pedro Apóstol, Ruta arquitectónica, Centro Histórico Ron Barceló.



Ecoturismo: cuevas, playas, ríos, balnearios, Santuario Marino de Arrecifes del Sureste, Refugios de Vida Silvestre y vía panorámica.



Ícono gastronómico: Amable Pasteles.
1 campo de Golf: PGA Ocean's 4 Golf.



Posee uno de los puentes más lindos del país: Puente Mauricio Báez.



Fiestas populares: presentaciones de Los Guloyas en época navideña e inicio de año, carnaval y sus fiestas patronales.

Al dejar atrás el boulevard de Juan Dolio y continuar por la autovía del Este, una gran plazoleta con una composición de un bate y pelotas de béisbol, formando un nombre, señala la llegada a San Pedro de Macorís.

La estrella en esta escenografía rinde homenaje a las **Estrellas Orientales**, campeones nacionales del béisbol, en varias ocasiones, y de la Serie del Caribe. Los petromacorisanos viven "la pelota" (el béisbol), con pasión; y el estadio Teletelo Vargas late como un colosal corazón verde durante cada temporada. San Pe-

dro es cuna de peloteros de grandes ligas como **Sammy Sosa, Robinson Canó y Alfonso Soriano**. El orgullo de su gente también se expresa a manera de murales dedicados a sus beisbolistas, así como a figuras destacadas, como el escritor y poeta **Pedro Mir**, orgullo nacional, autor del icónico poema «**Hay un país en el mundo**».



Aunque las nuevas infraestructuras viales ya no atraviesan la provincia, desviarse a conocerla es una decisión acertada.

Lo primero que le espera al cruzar el río Higüamo es el **Monumento a la Cultura**, donde destaca una estructura de metal en forma de una corona, y en ella se exhiben varios elementos de la identidad cultural de San Pedro de Macorís, como el béisbol, la industria azucarera y **los Guloyas**, ícono de su carnaval.

Gran parte de su tesoro cultural está vinculado a la época dorada que experimentó a finales del siglo XIX y principios del XX (época conocida como la Danza de los Millones), cuando el desarrollo económico impulsado por la industria azucarera la convirtió en el puerto más importante, no solo para la exportación de este valioso producto, sino también para la llegada de innovaciones tecnológicas, como el **primer telégrafo**. Además, atrajo a inmigrantes de distintas latitudes, dando lugar al surgimiento de nuevos círculos y pensamientos culturales en múltiples ámbitos.

A partir de la convergencia de tradiciones y expresiones culturales de inmigrantes procedentes de las Antillas inglesas con la dominicana.



En el **restaurante Rincón Cocolo** de San Pedro de Macorís puede degustar platos típicos herencia gastronómica de esta cultura a base de harina de trigo y de maíz y pescado. IG [@rincon_cocolo](#).

Los Guloyas, patrimonio cultural de la humanidad, representan una destacada manifestación de la mezcla cultural de la región. Este colectivo de teatro y danza se distingue por sus bailes, acompañados de flautas, tambores, redoblantes y triángulos, mientras lucen trajes coloridos y sombreros de plumas de pavo real. Revitalizan la herencia ancestral en festividades navideñas, como el 25 de diciembre, 1 de enero y 6 de enero, llenando las calles de ritmo y color, además de participar en los principales desfiles de carnaval del país.

San Pedro de Macorís conserva un valioso patrimonio arquitectónico, reflejo de su historia. Fue pionera en el uso del hormigón armado y en pavimentar la primera calle del país. Las edificaciones de la época de la Danza de los Millones destacan por su estilo republicano. Entre ellas, sobresalen el **edificio Morey**, el primero de tres niveles en el país, la **Catedral San Pedro Apóstol**, de 1910, y el **cuartel de bomberos**, símbolo del orgullo local.



La producción azucarera de San Pedro de Macorís no solo abastece el mercado de azúcar, sino que también es fundamental en la elaboración de ron y licores dominicanos, como el **Guavaberry**, un licor antillano hecho con el fruto del Arrayán. Marcas reconocidas como **Brugal** y **Barceló** utilizan este azúcar para la fabricación de sus rones, famosos internacionalmente.

A solo 15 minutos de San Pedro de Macorís, en Consuelo, se encuentra el **Centro Histórico Barceló**, una experiencia inmersiva en la producción del ron dominicano. Los visitantes exploran su historia y proceso, desde el añejamiento en barricas hasta el envasado. En una atmósfera que combina lo moderno y lo tradicional, el centro construido en forma de barrica ofrece la posibilidad de adquirir a muy buenos precios sus productos, como algunos exclusivos, y artículos promocionales. Ronbarcelo.com

El **malecón de San Pedro de Macorís** es el lugar más animado de la ciudad, donde los fines de semana locales comparten con amigos y familiares en un ambiente festivo.

Independientemente de si el destino es San Pedro de Macorís, detenerse a comprar **pasteles en hoja en Amable Pasteles**, ubicado frente al parque central, se ha convertido en una costumbre. Los **Pasteles en Hoja**, un plato típico

dominicano, especialmente navideño, se elaboran con masa de tubérculos como plátano, relleno de carne y cocido en hojas de plátano o papel. Aunque ya es una franquicia nacional, visitar su lugar de origen tiene un encanto especial. **IG: Amablepastelesenhoja**

Es fundamental mencionar los recursos naturales de esta provincia, como la **laguna Mallén**, importante reserva de vida silvestre de la región por la biodiversidad de su avifauna y flora, y el **Refugio de Vida Silvestre Río Higuamo**, al que pertenece el manantial **Fuente de Oro**, un popular balneario de este destino.

Las playas Caribe, Guayacanes y Juan Dolio, son punto icónico del desarrollo turístico de San Pedro de Macorís y la República Dominicana, la primera pequeña y de fuertes oleajes; las demás apacibles y con una variada oferta de hoteles y restaurantes.

Al retomar la autovía del Este se descubrirá cruzando el majestuoso río Soco. El **parador La Costeña** es la antesala de **Playa Nueva Romana**, un proyecto turístico de gran envergadura que se compone de hoteles, villas vacacionales y el **campo de golf PGA Ocean's 4 Golf**, de 18 hoyos, donde se alberga la primera Academia PGA de este deporte en la República Dominicana.

A pocos metros, se encuentra el acceso al **Parque Nacional Cueva de las Maravillas**, una joya dominicana que combina historia, pictografías y petroglifos taínos, ofrece pasillos iluminados que guían a los visitantes por formaciones milenarias de estalactitas y estalagmitas. Destaca el “espejo”, una laguna subterránea que refleja el entorno. En el exterior, el parque conserva iguanas endémicas y **un laberinto de plantas vivas** para disfrutar.

Para más detalles, visite:
IG [cuevadelasmaravillas_spm](#)



San Pedro de Macorís y Hato Mayor, conectados por el río Higuamo:

Esta excursión comienza con un recorrido en bote por el río Higuamo, desde San Pedro de Macorís hasta Hato Mayor, donde se disfrutan paisajes, flora, fauna y la confluencia de ríos. En el camino, se hace una parada en la Fuente de Oro y se visita el batey Las Pajas, donde se aprende sobre los bateyes azucareros y se exploran ruinas y casonas históricas. La experiencia culmina con un almuerzo criollo antes de regresar al punto de partida.



San Rafael del Yuma: Exclusivo para los que Escapan a lo Convencional

Destino de ecoturismo y aventura



Cultura: Museo Casa Fuerte Juan Ponce de León.



Playas: playa Blanca y Hoyo Zumbador.



Parque nacional: parque nacional de Cotubanamá.

Desde Bayahíbe, al transitar por la carretera que conecta La Romana con Higüey, se encuentra este lugar poco conocido para algunos. La primera visita se realizará al Museo **Casa Fuerte Juan Ponce de León**, una edificación de la época colonial que relata la historia del **fundador de Salvaleón de Higüey, Juan Ponce de León**.

Este sitio marcó su establecimiento en esta parte de la isla y desde allí gestó el plan de expansión de las conquistas españolas en la región, lo que le permitió convertirse en el conquistador y **primer gobernador de Puerto Rico**, así como en el «**descubridor**» de **La Florida**, nombre que él mismo le otorgó.

Al avanzar hacia la desembocadura del río Yuma, se atravesará el centro de **San Rafael del Yuma** hasta llegar a Boca de Yuma, un destino costero célebre por sus restaurantes frente al mar que presentan menús con pescado y mariscos frescos. Entre los más tradicionales, que también funcionan como hoteles, se encuentran **Don Bienve, El Bocaíno** y **El Arponero**, todos situados en los acantilados de la costa. Diríjase hasta el **Muelle Turístico Boca de Yuma**, donde pequeñas embarcaciones pesqueras alternan su oficio con el cruce de pasajeros al otro lado de la costa y excursiones que concluyen en la playa virgen **playa Blanca**.

Las excursiones dan inicio con un trayecto por el cañón natural del río Yuma, rodeado de paredes cubiertas por una exuberante vegetación, donde las garzas destacan con su plumaje blanco, y se detiene en la réplica de la góndola que se presume utilizaba el **pirata Roberto Cofresí** para asaltar embarcaciones mer-



cantes. Aún perdura la creencia de que en las cuevas de este río ocultaba los tesoros adquiridos, y muchos esperan tener la fortuna de descubrirlos.

Desde Boca de Yuma es posible acceder a la **sección oriental del parque nacional Cotubanamá**, donde se destacan diversas cavidades de importancia arqueológica y cultural, tales como la **Cueva de Berna (una de las que posee las galerías más grandes del país)**, **El Toro** y el **Hozo Azulito**. Esta última contiene en su interior un manantial de aguas salobres caracterizadas por un intenso color azul.

Sin lugar a duda, **Hoyo Zumbador** representa el símbolo visual de Boca de Yuma, un sumidero de agua salada que constituye una de las piscinas naturales más asombrosas del país. Su peculiar nombre se origina por el zumbido que produce el mar al llevar el agua por debajo de las rocas.

En Boca del Yuma, hay pequeños hoteles con vistas al mar que brindan a los visitantes una alternativa única para disfrutar de los encantos del Caribe. A propósito de alojamientos singulares, **Campito Loving**, en la carretera San Rafael del Yuma-Higüey, ofrece la experiencia de revivir la nostalgia de las casas de los abuelos con confort moderno y el encanto de sus ajuares vintage. Es un lugar que celebra la esencia del campo dominicano, sus sabores y la calidez de su gente, en un ambiente único marcado, en ocasiones, por el sonido de los trenes que transportan caña de azúcar a los ingenios. **IG @campitoloving**



Salvaleón de Higüey: *Tierra de Alta Gracia*

Destino cultural, ecoturístico y religioso



Cultural: Iglesia San Dionisio, primer santuario de adoración a la Virgen María; Basílica Nuestra Señora de la Altagracia.



Iconos gastronómicos: queso de hoja, dulce de leche frita, catibías y sus carnes.



Eventos destacados: Festival de la Yuca, Torneos de Pesca, Festival del Arroz, Festival Altagraciano de Estatuas Vivientes, Festividades en honor a Nuestra Señora de la Altagracia.

Salvaleón de Higüey, conocido simplemente como Higüey, es el municipio principal de la provincia La Altagracia. Esta provincia alberga importantes destinos turísticos como los distritos municipales de Punta Cana, Bayahíbe, y Anamuya, así como las localidades de Las Lagunas de Nisibón y La Otra Banda.

Este enclave se considera el principal destino religioso de la República Dominicana, con la **Basílica Catedral Nuestra Señora de la Altagracia** como su epicentro. Este templo es el más importante centro de peregrinación del país, para los fieles marianos, y está situado en una plaza que abarca aproximadamente 40,000 m², donde también se ubica el **Museo de la Altagracia** y kioscos, donde venden recuerdos católicos relacionados a la protectora del pueblo dominicano.

Existen múltiples versiones y leyendas que narran el origen de la veneración a La Altagracia en el país. Sin embargo, se tiene constancia de que el lienzo con su imagen data del inicio del siglo XVI, durante la época de la colonización. Este objeto sagrado continúa siendo considerado como una fuente de milagros para los devotos que se acercan en busca de las gracias otorgadas por quien es reconocida como la madre de Dios, la más alta gracia concedida a un ser humano. **Se festeja el 21 de enero, día no laborable en el país.**

Hasta la inauguración de la majestuosa Basílica Catedral en 1971, el sagrado óleo de la Virgen de la Altagracia descansaba en el **Monumento Histórico Iglesia Parroquial San Dionisio, primer santuario mariano de América**, erigido en 1572. Ubicado en el corazón del parque 15 de

Agosto, esta joya arquitectónica guarda en su silencio la llama viva de la ferviente fe mariana que trasciende generaciones.


En su plazuela frontal, delicadamente adornada, se alzan figuras que relatan momentos de adoración a la Virgen, destacando la conmovedora representación de la **Sagrada Familia** y, en su costado, la tierna **imagen del Divino Niño**, símbolo de esperanza y amor. Los dos santuarios se entrelazan a través de la **Vía Sacra**, un recorrido espiritual que, a lo largo de 14 estelas en la **calle Agustín Guerrero**, invitan a meditar en «Los Siete Dolores» y «Las Siete Glorias de María», uniendo los corazones de los fieles en una experiencia profunda de fe y devoción.

Higüey se presenta como una ciudad dinámica y en constante desarrollo. Una manera de sumergirse en su vida cotidiana es a través de la visita al **mercado municipal**, ubicado a escasa distancia del centro, donde se puede adquirir el **célebre queso de hoja** elaborado de forma artesanal, un legado de su tradición agropecuaria. Asimismo, a pocos metros de la Basílica se encuentra el restaurante típico **El Patio de Minerva**, un rincón gastronómico que se ha convertido en leyenda del municipio. IG: elpatriodeminerva

Otro lugar que actúa como punto de encuentro para los habitantes locales y los visitantes, es el pintoresco **Paseo Turístico Boulevard Higüey**, que exhibe murales y áreas que destacan elementos emblemáticos de la cultura e historia dominicana.

A pasos de este lugar, las **plazas de Los Trinitarios y de la Restauración**, rinden honor a los héroes patrióticos de las gestas independentistas.

A lo largo de las carreteras que conectan Higüey con el resto del este, encontrará puestos con dulces, quesos, galletas y otras delicias locales. ¡Aproveche la oportunidad de llevarse un poco de todo!






HAITI



Vive experiencias inolvidables



¿Por qué elegirnos?

- ▶ Contamos con más de 20 años en el mercado dominicano.
- ▶ Enfoque personalizado a nuestros clientes.
- ▶ Creamos experiencias únicas en itinerarios que destacan lo mejor de cada destino.
- ▶ Contamos con profesionales apasionados al turismo.
- ▶ Atención las 24 horas del día los 7 días a la semana.
- ▶ Transformamos tus viajes en experiencias únicas e inolvidables.

Servicios

- ▶ Eventos y congresos
- ▶ Boletos aéreos
- ▶ Hoteles
- ▶ Cruceros y ferries
- ▶ Alquiler de vehículos
- ▶ Excursiones personalizadas
- ▶ Seguros de viajes
- ▶ Campamentos educativos

An aerial photograph of a tropical coastline. A prominent, dark, rocky peninsula extends into the turquoise ocean, covered in lush green vegetation. To the right, a sandy beach is visible with gentle waves washing onto the shore. The water transitions from a deep blue to a lighter, milky turquoise near the shore. A solid red horizontal bar is positioned at the top of the image.

Tesoros POR CONOCER

06



Hato Mayor: *Santuario Refugio de Vida*

Destino Ecoturístico, aventura, deportes y turismo religioso

Salto de la Jalda, el más alto del país.

Icono gastronómico: Minutas fritas en Sabana de la Mar, carnes y lácteos.

Senderos de fe: peregrinaciones hacia Higüey, Santuario de Hoyoncito y Capilla Elupina Cordero.

Marimantas, personaje principal de su carnaval.

Atabales, ritmo musical legendario.

Excelente para el agroturismo: Tour del Chocolate y ruta del Trapiche.

Albergue de la cueva Fun Fun, la más extensa del país con 28 km de longitud.

Por la carretera Mella llegará hasta **Hato Mayor**, un paraíso ecoturístico donde Dios se desbordó en bondades: parques nacionales, cuevas indígenas, tierras productivas, ríos, saltos, experiencias auténticas...

El primer destino ecoturístico en la ruta es **Rancho Colinas del Rey**, un hotel familiar con dos piscinas al aire libre, parque acuático gratuito y restaurante. A pocos kilómetros, el **Hotel Don Olivo** combina hospedaje, restaurante, piscinas y modernos salones para eventos, ofreciendo una experiencia completa para los visitantes.

En el centro del pueblo, el parque municipal **Mercedes de la Rocha** destaca por su glorieta en forma de la corona del Rey Carlos V, diseñada por **Ignacio Morales**. La diadema gigante, iluminada por la noche, honra la provincia y sus principales actividades económicas: la producción de cítricos y ganadería.

Rancho Doña Callita, ubicado en El Cercado, Hato Mayor, es un refugio ecoturístico ideal para desconectarse y disfrutar la naturaleza. Ofrece alojamiento acogedor, deliciosa gastronomía criolla y actividades como senderismo y paseos a caballo. En sus canchas de voleibol playero cada año se realizan diferentes torneos, destacando uno de los **campeonatos del Tour Continental NORCECA**.

Al dirigirse hacia Sabana de la Mar, con el objetivo de entrar en contacto con el **Parque Nacional Los Haitises**, se encuentra en su camino el **municipio El Valle**, un asentamiento minero que se destaca como la **Capital del Ámbar en el Caribe**. Sin embargo, el ámbar no es la única riqueza que se puede descubrir en esta localidad, ya que dos de las cascadas más reconocidas de la región están situadas en este territorio: **Zumbador y el salto Yanigua**.

En las cercanías del salto Yanigua está el **Rancho Salto Yanigua**, que brinda todas las facilidades para proporcionar experiencias auténticas a sus visitantes. Entre los servicios disponibles se incluyen cocina artesanal, excursiones, actividades de camping y la oportunidad de pernoctar en la **casa de Tarzán**, una cabaña construida en la cima de una ceiba de aproximadamente 120 metros de altura. **IG @ranchosaltoyaniagua**

Continuando por el camino, si usted es un apasionado de la cultura ecuestre, le resultará grato visitar el **Rancho Don Rey**, un complejo ecoturístico que no solo se dedica a la cría de caballos, sino que también brinda una amplia gama de servicios que abarcan alojamiento, actividades recreativas y una excelente oferta gastronómica. **ranchodonrey.com**

En Sabana de la Mar hay tres muelles turísticos desde donde parten las excursiones marítimas, su elección dependerá de la experiencia que desee vivir en el corazón del Parque Nacional Los Haitises. Los muelles de Las Cañitas y Sabana de la Mar son perfectos para recorrer la Bahía de Samaná y el islote Cayo Levantado, mientras que desde el embarcadero Caño Hondo se pueden explorar la cuenca del río Caño Hondo, bahía de San Lorenzo y se acercará más al Santuario de Ballenas Jorobadas.

En este enclave se encuentran **Paraíso Caño Hondo** y **Altos de Caño Hondo**, dos lodges ecológicos situados en la cercanía del **Parque Nacional Los Haitises**, en un entorno donde la naturaleza es la protagonista. Este complejo ecoturístico dispone de una decena de piscinas naturales alimentadas por el río Jivales; ofrece vistas privilegiadas de la bahía de San

Lorenzo y Samaná, y constituye un excelente punto de partida para participar en las distintas aventuras y excursiones de la zona. **paraisocanohondo.com**

La excursión por la **bahía de San Lorenzo** incluye una parada en las cuevas **La Arena** y **La Línea**, donde se observan pictografías taínas y grabados rupestres que han permanecido intactos. Este recorrido por la bahía es uno de los más impresionantes en belleza del país, especialmente al llegar a **Punta Arena**, un sector del parque que separa las dos bahías: San Lorenzo y Samaná.

Para más detalles, descargue gratis la Guía Ecoturística de Hato Mayor: **gruposarma.com/guías-informativas/**



*Miches: Entre
Montañas, Mar
y Palmeras*

**Destino Ecoturístico
y de Aventura**

**Desarrollo turístico de
interés nacional.**

**Santuario de Mamíferos
Marinos:** Ballenas Jorobadas
cada año de enero a marzo.



Posee el fotográfico más viral del país: Montaña Redonda.

Comparte con Hato Mayor el Parque Nacional La Jaldá, donde se encuentra el salto más alto de Las Antillas.

Después de este recorrido tan emocionante que ha hecho por el este, se sorprendería de que aún quede más. Desde Punta Cana, siguiendo la carretera Macao-Miches, una hora después llegará a **Miches**, municipio costero de la provincia Santa Cruz de El Seibo, de grandes recursos naturales, históricos y culturales.

Inicie el recorrido por todo lo alto, conociendo a **Montaña Redonda**, un desarrollo ecoturístico a más de 1,100 metros de altura, mirador natural de la grandeza de Miches. Desde su cumbre se tiene una vista 360 que incluye: **las lagunas del Limón y Redonda**; la **sierra del Seibo** y todas sus costas. Para subir requiere vehículo 4x4, pero por más seguridad, utilice el transporte colectivo cuyo precio es muy económico.

En **Montaña Redonda** se disfrutan diversas actividades que ofrecen una apasionante primera impresión de Miches: columpio con vistas infinitas, hamacas; paseos en parapente, four wheels, restaurantes y opciones de hospedaje que incluyen camping.

Montanaredondaparadise.com

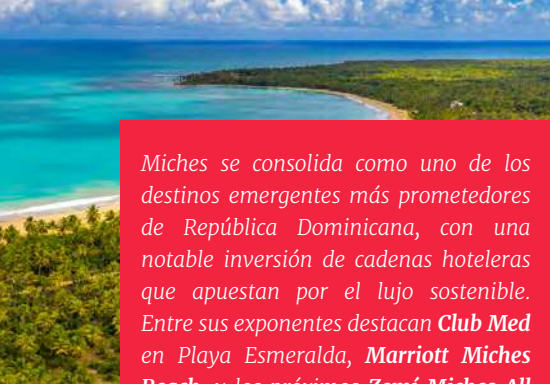


Costa Esmeralda, una de las joyas de las playas de Miches, fue el escenario del icónico concierto “Entre Mar y Palmeras” de Juan Luis Guerra. Su entorno prevalece conservando su belleza natural y como importante refugio para el anidamiento de tortugas tinglar.

Cerca de Montaña Redonda, en El Cedro, se encuentran dos iniciativas comunitarias que ofrecen una inmersión en el campo dominicano. En **Conuco Doña Ana**, se explora una granja con cultivos locales y actividades de procesamiento de café y cacao. En el **Rancho Ecológico Tío Pepe**, se puede pernoctar en alojamientos rurales, rodeados del sonido natural de la fauna local.

A lo largo del recorrido por Miches, se aprecia la belleza de la campiña y los coloridos murales urbanos que reflejan temas históricos y sociales. El **molecón peatonal**, aunque pequeño, ofrece vistas a la costa y conecta con el **muelle turístico**, desde donde parten las excursiones a la **Media Luna**, una piscina natural formada por arrecifes de coral con agua cristalina, cuya profundidad varía según el nivel de la marea.

Continuando hacia el nordeste, explorar la **bahía de La Gina** será una experiencia inolvidable. Este refugio natural alberga aves endémicas y migratorias, fauna marina costera y un bosque que presenta los cuatro tipos de mangles del país, cautivando por su impresionante biodiversidad.



*Miches se consolida como uno de los destinos emergentes más prometedores de República Dominicana, con una notable inversión de cadenas hoteleras que apuestan por el lujo sostenible. Entre sus exponentes destacan **Club Med** en Playa Esmeralda, **Marriott Miches Beach**, y los próximos **Zemí Miches All Inclusive Resort**, **Curio Collection by Hilton**, **Four Seasons** y **Viva Miches by Wyndham**.*

*Además, su oferta incluye proyectos comunitarios únicos, como el **Hotel La Loma**, con vistas panorámicas desde la cima de un cerro; el **hotel Coco Loco**, frente a la playa Arriba; y **Rancho Arroyo Santiago**, un refugio natural ideal para camping en las montañas.*



El Seibo

Mientras esté en Miches, visite El Seibo, el municipio principal. Aquí encontrará la histórica Iglesia Santa Cruz, construida en 1512, que alberga el Lignum Crucis, un fragmento de la cruz original de Cristo, obsequiada al país por la Santa Sede. Además, El Seibo es famoso por sus tradicionales lidias de toros en mayo, tradición de origen español, que aquí se distingue por no causar daño a los animales. En esta modalidad, el torero se enfoca únicamente en manejar la bravura del toro.

Esta provincia se distingue por su histórica tradición ganadera y su rica cultura hípica, lo que se refleja en la presencia de tiendas y artesanos locales especializados en la creación de productos relacionados con estas actividades.

*El Seibo es el lugar de origen del reconocido «**Mabí Champagne Seibano**», una bebida artesanal legendaria, elaborada con bejuco indio y orgullo para la gastronomía nacional.*



Barahona: La Hermosa Costa del Larimar

Capital del Larimar

Parte de la Reserva de la Biósfera Jaragua – Bahoruco – Enriquillo.

Café de Barahona, café con denominación de origen.

Perfecto para navegar en vela.

Cuna de grandes artistas: Casandra Damirón, María Montez, Ramón Oviedo, entre muchos otros.

Barahona, ubicada al suroeste, es uno de los más valiosos tesoros de la isla. Es natural referirse a ella como la **Costa del Larimar**, dado que el color de sus costas se asemeja al del Larimar, la Piedra Na-

cional de la República Dominicana, cuyas minas de extracción se encuentran exclusivamente en esta provincia. Esta piedra es reconocida por las energías positivas que se le atribuyen, las cuales pueden sentirse al visitar esta región.

Un itinerario para explorar Barahona comienza en el centro de Santa Cruz, donde se puede visitar la **Catedral Nuestra Señora del Rosario**, el **parque municipal y el malecón**. Desde aquí, se inicia un recorrido por las costas, visitando playas vírgenes y balnearios, como La Saladilla, El Quemáito y Bahoruco.

Las playas más populares de Barahona se caracterizan por tener fuentes de aguas dulces cercanas, como **San Rafael**, famosa por el espectáculo natural que ofrece cuando el **río San Rafael** forma cascadas en su camino hacia su desembocadura. Un paisaje similar se encuentra adyacente en **Villa Miriam**; pagando una tarifa de entrada se accede a estas piscinas naturales escalonadas en un entorno que cuenta con servicios complementarios.

Otras playas populares son **Paraíso y su balneario Los Pocitos y Los Patos**, donde desemboca el **río Los Patos**, considerado el más corto del país. En todas ellas, vendedores locales ofrecen exquisiteces de la gastronomía regional.

Desde **La Ciénaga** podrá disfrutar de diversas experiencias ecoturísticas que lo conectarán con la biodiversidad local, como los **balnearios La Plaza, Cueva de la Virgen y Los Morones**, cuyas aguas cristalinas parecen un reflejo del cielo. Estos senderos, con dificultad media y alta, es mejor recorrerlos con guías locales.

Esta ruta conduce al bosque nublado del

Monumento Natural Miguel Fuertes, esencial para conservar la flora y fauna regional. Alberga fuentes acuíferas que abastecen la provincia, como los ríos Nizaíto, Palomín y Bahoruco. Ofrece senderos con áreas de camping, además de visitas a cascadas y arroyos protegidos.

Rancho Platón, referente del ecoturismo en Barahona, combina lujo y sostenibilidad en un entorno natural único. Sus cabañas rústicas, integradas en la vegetación y montañas, ofrecen comodidad. El refugio invita a disfrutar de senderismo, cabalgatas y baños en piscinas naturales alimentadas por ríos cristalinos. **ranchoplaton.com**.

Polo, situado en la sierra de Bahoruco, es conocido por su café de alta calidad, producido en condiciones únicas debido a su altitud y clima, despertando el interés de visitantes en profundizar en las bondades que lo diferencian. Una de las rutas populares para vivir la tradición cafetalera de Polo es realizando el **Sendero La Factoría**, atravesando plantaciones y fincas de café, mientras convive la naturaleza endémica.

En la comunidad de Polo se encuentra el **balneario Mata de Maíz**, de aguas cristalinas entre cañones, ideal tras recorrer las rutas de café. En estas montañas también está **Casa Jardín Montesacro**, un proyecto ecoturístico con villas campestres, jardines, áreas para bienestar y producción orgánica. **IG: @casajardin_montesacro**



En Barahona, aproveche la oportunidad de conocer el **Larimar**, una gema única. Puede realizar un tour a la **única mina de larimar del mundo**, en Los Chupaderos, a 10 km de la ciudad, o visitar la Escuela Taller y Museo del Larimar, que ofrece información y joyas elaboradas con esta piedra.

Para más detalles, descargue gratis la Guía Ecoturística de Barahona: gruposarma.com/guías-informativas/



Pedernales: *Impresionante Joya del Caribe*

Destino emergente

Parte de la Reserva de la Biosfera Jaragua - Bahoruco - Enriquillo.

Sus costas albergan a Bahía de las Águilas, una de las playas más bellas del Caribe.

Laguna de Oviedo, sitio Ramsar con experiencias de turismo comunitario.

Situada en el extremo suroeste de la República Dominicana, Pedernales es la provincia más insular de La Española y una de las cinco que delimitan la frontera con Haití. Su territorio abarca las islas

adyacentes Beata, Alto Velo y el islote Los Frailes.

El 68 % de su superficie está considerada área protegida, incluyendo lugares de particular interés como el **Parque Nacional Jaragua**, el más grande del país, y la **Sierra de Bahoruco**, de importante endemismo, que forman parte de la **Reserva de la Biósfera Jaragua-Bahoruco-Enriquillo**, reconocida por la UNESCO. Todo esto valida que más de la mitad de la superficie total de Pedernales sea un auténtico paraíso inalterado, un festín de la naturaleza para sus visitantes.

En la ruta que conecta Barahona con Pedernales, el primer indicio de que se trata de un destino que avanza hacia un desarrollo consolidado y sostenible, son las torres del **parque eólico Quilvio Cabrera**. Estas estructuras ofrecen una combinación excepcional al integrarse armoniosamente con los cocoteros circundantes.

Más adelante, se encuentra la **Laguna de Oviedo**, un cuerpo de agua hipersalino que resguarda una notable biodiversidad propia de la **Reserva de la Biosfera Jaragua-Bahoruco-Enriquillo**. Este santuario natural alberga **24 cayos** y más de **70 especies de aves**, destacando la mayor colonia de **flamencos rosados** en territorio dominicano. El recorrido en bote permite explorar islotes como **Puerto Rico** e **Isla de las Iguanas**, culminando con un baño de barro mineralizado, famoso por sus propiedades revitalizantes.

Justo antes de desviarse hacia el paraje de Cabo Rojo, divisará los **Pozos Ecológicos de Romeo**, una serie de cenotes con aguas dulces cristalinas que provienen de la sierra de Bahoruco y presentan



variaciones en amplitud y profundidad. A poca distancia de ellos, se ubican otras formaciones con características semejantes y condiciones para el espeleobuceo en los **Cenotes del Jaragua**.

Al llegar a Cabo Rojo, descubrirá una de las costas más bellas y tranquilas del país. Durante las noches, este lugar ofrece un entorno excepcional para el **turismo astronómico**. Desde **la playa La Cueva**, se organizan excursiones marítimas que permiten explorar una parte del litoral del Parque Nacional Jaragua y visitar la playa considerada como la más hermosa del país: **Bahía de las Águilas**.

Otras playas vírgenes del área, de arena color marfil y abundante vegetación halófila, que usted merece regalarse, son **Rabijuncos, Lalo y Cuchy**.

En la actualidad, en la zona del poblado de la Cueva de los Pescadores, además de la opción de acampar de forma autónoma con los permisos adecuados, se ofrecen servicios de alojamiento que comprenden los ecolodges **Eco del Mar, Rancho Típico Cueva de las Águilas y Casa Grande Bahía Lodges**. Asimismo, varios complejos hoteleros están en fase de construcción como parte del plan estratégico para el desarrollo turístico del destino.

Otro lugar impresionante es el **Hoyo de Pelempito**, ubicado en la sierra de Ba-

horuco. Una depresión tectónica que presenta un fondo situado a 400 metros sobre el nivel del mar y está rodeada por montañas que alcanzan los 1,500 metros. Desde su mirador se pueden apreciar vistas espectaculares, mientras se transita por senderos que atraviesan bosques latifoliados y pinares, ideales para la observación de aves.

Rumbo a Pedernales, saliendo del Hoyo de Pelempito, en la autopista El Aceitillar-Cabo Rojo, las torres de restos de montículos color óxido oscuro de canteras de minas de bauxita, le recordarán paisajes marcianos.

El centro urbano de Pedernales, aunque pequeño, ofrece una experiencia auténtica para quienes buscan conectar con la vida local y su gente. El malecón es el corazón del pueblo, cobrando vida durante festividades y la llegada de cruceros, cuando su parque central se transforma en una vibrante plaza cultural.

Se recomienda complementar la visita explorando otras maravillas naturales de la región, como el **río Mulito**. Su caudal cristalino refresca el alma y ofrece un espectáculo sensorial único con dos fascinantes confluencias: la primera con el río Pedernales, donde las corrientes y tonalidades de ambos ríos crean una impactante fusión visual; la segunda con el río Banano, de Haití, formando una frontera natural con el país vecino.

Descubre el río Mulito y las maravillas de Pedernales con los guías locales de AGUINAPE y Jarahucos. Explora charcos, saltos y vive la experiencia del Glamping Jarahuco único en la zona, donde la naturaleza y el cielo estrellado crean el escenario perfecto. Conéctate con la aventura en

IG: @aguinapetourpedernales
@jarahucostours.

Para más detalles, descargue gratis la Guía Ecoturística de Pedernales: gruposarma.com/guías-informativas/



Santiago de los Caballeros: *Un Destino Monumental*

Turismo de reuniones

Tamboril capital del tabaco.

Cuna del Ámbar Azul en la región del Cibao.

Pico Diego de Ocampo, el más alto de la cordillera Septentrional.

Ruta al Pico Duarte y al Pico Diego de Ocampo.

«Santiago, Santiago, la ciudad del corazón». La segunda capital económica del país es famosa por ser el **hogar del equipo de béisbol, las Águilas Cibaeñas, y de la Yaroa**, una exquisita comida callejera, originaria de la región, que ha ganado gran popularidad en todo el país.

La **gastronomía santiaguera evidencia las raíces ancestrales dominicanas y su esencia cibaeña**, desde sus populares comidas callejeras que se han convertido en insignia de la región, hasta la adopción del casabe, el cerdo a la puya, incluyendo un buen chivo Guisao, platos característicos también de la línea noroeste y el Cibao central. Su propuesta culinaria es variada y se expresa en

más de cincuenta restaurantes en su municipio cabecera, con galardonados chefs a la cabeza, donde se ofrece versatilidad a sus comensales, desde propuestas locales a amplias cartas de selectos platillos internacionales.

Cada año en Santiago se celebra el **Restaurant Week**, **Bocao Fest**, **Procigar** y **Oktoberfest Corazón Cervecer** como encuentros ineludibles para el paladar.

Los habitantes de Santiago son los guardianes del **Monumento a los Héroes de la Restauración**, símbolo más emblemático de la ciudad, conmemorando a los héroes de la Guerra de Restauración, además de ofrecer una impresionante vista panorámica desde su plataforma.

En cuanto a cultura, en el **Centro León** se celebra la cultura dominicana a través de exposiciones de arte, historia y música, complementándose con una valiosa galería dedicada al arte contemporáneo. En el centro histórico se encuentra la **Catedral de Santiago Apóstol**, un edificio majestuoso en la ciudad que representa un hermoso ejemplo del estilo colonial.

Cada domingo, las calles de **Los Pepines** se llenan de ritmo cuando los soneros toman el control del ambiente con su baile, música y coloridos murales.

El **Jardín Botánico de Santiago de los Caballeros** es un refugio natural dedicado a la conservación, investigación y educación ambiental. Alberga una amplia colección de plantas, desde especies nativas hasta exóticas, distribuidas en zonas que recrean diversos ecosistemas. Además de sus senderos educati-



vos, ofrece actividades para promover la conciencia sobre la biodiversidad. Entre sus atracciones se encuentran una ciclo vía, un humedal demostrativo, un laberinto de cipreses, un puente colgante, el monumento al Cristo Vivo y áreas temáticas como el arboreto, rosedal y mariposario. botanicodesantiago.com

Dejando atrás a Santiago de los Caballeros, pero continuando muy de cerca, **San José de las Matas (Sajoma)** es un encantador municipio que se encuentra relativamente cerca de Santiago, en la región montañosa santiaguera. Este lugar es famoso por su frescura natural y su ambiente tranquilo, convirtiéndolo en una excelente opción para quienes buscan turismo de montaña y experiencias gastronómicas.

A lo largo del camino, los visitantes pueden encontrar kioscos y restaurantes que ofrecen delicias típicas de la zona, como el puerco en puya; los bobotes o pane-



cicos (hechos de yuca con chicharrón de cerdo horneado envueltos en hojas de plátano) y las empanadas de **D Leonora Empanadas**, que han institucionalizado el sabor de las empanadas de yuca.

Entre sus principales atractivos están el **Parque Nacional José del Carmen Ramírez**, perfecto para los amantes del senderismo que desean explorar la biodiversidad; también está el **balneario La Ventana** con sus aguas cristalinas rodeadas por naturaleza; así como la **presa Monción** que invita a diversas actividades recreativas como la pesca. Además, sobresale el **salto El Gallo**, una hermosa cascada, y las **Termas Aguas Calientes**, donde los visitantes pueden relajarse en aguas termales.

Sajoma posee igualmente una rica herencia cultural celebrada mediante festividades rebosantes de música y deliciosa gastronomía local que incluye platillos tradicionales como chivo guisado y dulces artesanales.



La **Capilla La Milagrosa**, en Los Montones, SAJOMA, es un ícono de Santiago. Construida con troncos de pino en un estilo moderno-victoriano, destaca un Cristo crucificado en hierro frente a vitrales azules y blancos que transmiten serenidad. Con capacidad para 100 personas y rodeada de jardines, es ideal para bodas.



Explorar la República Dominicana es más que un viaje, es descubrir paisajes, playas paradisíacas y ciudades llenas de magia e historia. Desde el encanto señorial y tradicional de Santiago, hasta las impresionantes bellezas de las costas de Puerto Plata y Juan Dolio y la riqueza cultural de Santo Domingo, los Hoteles Hodelpa te conectan con lo mejor de cada destino.

Destinos:

1. Santiago: Corazón cultural y comercial del Cibao

La ciudad de Santiago, conocida como la 'Ciudad Corazón', es el centro económico y cultural del norte del país. Hodelpa Gran Almirante, Hodelpa Garden Court y Hodelpa Centro Plaza ofrecen ubicaciones estratégicas, ya sea para explorar el Santiago tradicional, disfrutar de su vibrante oferta gastronómica y de compras o cerrar negocios.



2. Puerto Plata: Paraíso entre montañas y el Atlántico

En la Costa Norte, Puerto Plata es el lugar donde la naturaleza y la historia convergen. Emotions by Hodelpa Puerto Plata te invita a vivir una experiencia frente a una playa impresionante de arenas suaves y doradas, con actividades y recorridos en uno de los centros históricos más hermosos del país.



3. Santo Domingo: Capital histórica y cosmopolita

La capital, primera ciudad del Nuevo Mundo, ofrece un equilibrio entre historia y modernidad. Hodelpa Nicolás de Ovando, Hodelpa Caribe Colonial y Hodelpa Novus Plaza, te conectan con la magia de la Ciudad Colonial, la primera del nuevo mundo.



4. Juan Dolio: Escapadas memorables

Sus propiedades en Juan Dolio Emotions by Hodelpa Juan Dolio y Hodelpa Garden suites, ofrecen playas paradisíacas así como impresionantes campos de golf que redefinen el ocio y la diversión.



HOTELES ÚNICOS - EXCELENTES DESTINOS

Descubre más en [hodelpa.com](https://www.hodelpa.com) y comienza a planificar tu próxima experiencia.

An aerial photograph of a harbor filled with numerous sailboats of various sizes. The water is a clear, vibrant blue-green. In the background, there are green hills and some buildings, suggesting a coastal town. The sky is overcast with grey clouds. A solid blue horizontal bar is positioned at the top of the page, above the main title.

La Costa Atlántica: DEL NORDESTE AL NOROESTE

07



Montecristi: *Entre Cayos y Bubíes*

Montecristi es la provincia donde inicia el litoral atlántico dominicano de oeste a este. Es de esos destinos que cuando se conoce genera culpabilidad no haberlo visitado antes.

Su centro histórico, expone una gran variedad de **casas del estilo victoriano al vernáculo**, ofreciendo un recorrido arquitectónico que abarca diversas épocas de su historia. Desde su fundación en 1506 por Nicolás de Ovando, ha experimentado transformaciones profundas debido a ciclos de devastación y renacimiento, evidencia de un carácter resiliente que aún perdura en su pueblo.

El reloj público, ubicado en el Parque Duarte de San Fernando de Montecristi, es el emblema cultural más destacado de la localidad. Adquirido en 1895, durante la prosperidad económica de la provincia gracias a la exportación de madera, fue diseñado por el relojero francés Jean-Paul Garnier. Se cree que el arquitecto *Gustave Eiffel* fue responsable de la torre base, aunque este dato no está confirmado. Este ícono de Montecristi, con cuatro caras y una altura de 96 pies, funciona aún con un sistema mecánico

de péndulo, y sus campanas marcan las horas y los cuartos de hora.

Un destacado atractivo cultural es la **Casa Museo Máximo Gómez**, una réplica de la residencia del héroe dominicano en Montecristi. En este lugar histórico, que fue visitado por el libertador cubano José Martí, se exhibe una copia del **Manifiesto de Montecristi**, documento clave del plan revolucionario proindependentista de Cuba.

Hablar de Montecristi es hablar de **El Morro**, la meseta de 242 metros sobre el nivel del mar, emblema de la provincia. Entre las actividades a realizar en el **Parque Nacional El Morro** están recorrer el **Sendero de Las Cruces**, representación del vía crucis de las 14 estaciones de la pasión de Jesús que culmina en **El Morrito** y las pasarelas hacia la **playa El Morro** y el **cayo El zapato**, un trayecto de 190 metros lineales con áreas de descanso y miradores.



*¡Chu chu, allá viene el tren! El sonido anuncia la llegada del **tren turístico** a Montecristi, invitando a los viajeros a descubrir los iconos culturales de esta heroica provincia. Una experiencia única para explorar su historia, tradiciones y paisajes cautivadores.*

Montecristi es la provincia con **mayor producción de sal del país** y se puede conocer sobre este proceso en el **Centro de interpretación de la sal**, mediante los paneles interpretativos que están a lo largo de las plataformas de extracción.

Varios circuitos le guiarán por la diversidad natural de esta provincia, como el recorrido por el **parque Nacional Manglares de Estero Balsa, la mayor concentración de manglares del país**, que incluye una visita para el baño en **La Plataforma** y el **banco de arena Grand Grossier**.

Montecristi posee un gran sumario de cayos e islotes, que gracias a la barrera coralina que los protege representan un importante refugio para la vida marina y avifauna de la región. Destacan, las **islas Cabras, Cayo Arena** y los **cayos Siete Hermanos**. En la temporada de mayo a septiembre, estos cayos se ven cubiertos por diferentes aves, donde predominan tres especies de bubíes que anidan en ellos.



Un tour guiado por locales en los manglares de Montecristi, junto a un relajante peeling de arena, permite disfrutar de su belleza natural. Su entorno marino es ideal para el buceo, con peces tropicales, corales y rica fauna. También se pueden explorar más de diez galeones coloniales sumergidos, ofreciendo un fascinante museo arqueológico submarino que resalta la importancia histórica de Montecristi en el comercio transatlántico. La Isla Cabra suele convertirse en el comedor perfecto tras una mañana intensa de aventuras. Sorayayleonardotours.com

Luego de abordar los íconos culturales y naturales, resulta apropiado introducir el gastronómico: el **chivo liniero**. Este plato típico de Montecristi es un guiso de chivo con un sabor único, logrado por la alimentación del animal basada en orégano antes de su sacrificio. Aunque se ha popularizado en todo el país, sigue siendo reconocido por su origen montecristeño. Guayubín, Villa Elisa y Montecristi, son puntos referentes para consumir esa delicia local.



Espaillat: Donde la Historia, la Cultura y la Naturaleza se Encuentran

La provincia Espaillat se encuentra en la región del Cibao norte. Su vasta historia, marcada por el coraje, su cultura y recursos naturales la convierten en un atractivo destino turístico.

Al visitar Moca, su capital, resalta el **Santuario Nacional Sagrado Corazón de Jesús**, patrimonio monumental y símbolo neogótico con una imponente torre central de 110 metros de altura. También destaca la **Iglesia Nuestra Señora del Rosario**, frente al parque Juan Pablo Duarte, de estilo colonial y una de las más antiguas del país, donde reposan los restos del presidente Ramón Cáceres

y su padre. En su exterior se encuentra la **estatua más alta de Juan Pablo Duarte** y una cripta con osamentas halladas a inicios del siglo XXI, pertenecientes a un **antiguo cementerio colonial del siglo XVIII**.

El legado del presidente Ramón Cáceres en la República Dominicana se preserva en el **Museo Ramón Cáceres**, su antigua residencia, con ocho salas que destacan momentos clave de su vida y carrera política. Moca honra su historia con monumentos y plazas icónicas, como la **Plaza a los Presidentes, 2 de Mayo, Al Agricultor, Hermanos de la Maza, El Viaducto y la Plazoleta 26 de Julio**, símbolo de la lucha contra la dictadura de Ulises Heureaux, mejor conocido como Lilis.

Junto a la Plazoleta 26 de Julio se encuentra el museo homónimo, dedicado a la Familia De Lara y al histórico escenario donde se llevó a cabo el tiranicidio del dictador Ulises Heureaux (Lilís). Frente a este punto cultural se encuentra **la única calle 3D del país**, adornada por murales que crean ilusiones ópticas en el suelo, reflejando tanto aspectos culturales como naturales propios de la provincia. **Es uno de los lugares más fotografiados a nivel nacional.**

Moca, en la República Dominicana, es el lugar de origen de las **Muñecas sin Rostro**, uno de los símbolos culturales más representativos del país. Estas muñecas de barro, conocidas también como **Muñecas Limé** en honor a su creadora, Lilliana Mera Limé, reflejan la diversidad del mestizaje dominicano. Su diseño, sin rostro, simboliza la esencia laboriosa de las mujeres dominicanas, especialmente las vendedoras y las mujeres rurales, siendo un homenaje a su arduo trabajo.

Además, se han convertido en un símbolo internacional, inspirando a diseñadores y artistas.

Algunas personas han interpretado estas muñecas desde una perspectiva sociopolítica y en el contexto de la lucha por los derechos de género. Si visita la **comunidad de El Higüerito**, posiblemente pueda presenciar en talleres locales su fabricación que es completamente artesanal.

Neoarte es un espacio cultural en Moca que, además de su galería de arte, ofrece una experiencia creativa inmersiva a través de **Casa Neoarte**, un hospedaje inspirado en la esencia artística de la región, interpretada por Henry Crisóstomos, referente del arte mocano. Su cafetería, **El Grano de Caffé**, honra el café local con una variada selección de canapés y waffles dulces y salados.

IG: @neartemoca / @casaneorate / @elgranodecaffé

El **Centro Cultural Arteco** (IG @centroculturalarteco) fusiona arte y gastronomía. Este taller familiar crea piezas únicas de jícara de coco, destacando mariposas en diversas formas. Aprovechando la masa residual, nacieron los **Artehelados** (IG @arteheladord), que iniciaron con coco y hoy ofrecen más de 20 sabores, incluyendo combinaciones exóticas como auyama, aguacate y pitahaya. La heladería también exhibe arte permanentemente.

La provincia Espaillat reconocida como una de las principales zonas agrícolas de República Dominicana, destaca por su oferta culinaria, creada con productos frescos y de gran calidad. Su especialidad es **El Mofongo**, elaborado tradicionalmente de plátano verde, pero también con yuca, y aliñado en cualquiera de los casos con ajo y chicharrón, con varian-



tes de pollo, mariscos y otras proteínas, consolidándolo como emblema de la gastronomía nacional. Esto ha diversificado la oferta de los restaurantes locales, posicionando a la ciudad de **Moca**, como un **referente del turismo gastronómico nacional**.

Más allá de Moca, en los municipios cercanos **San Víctor** y **José Contreras (Villa Trina)**, una selección de restaurantes resalta, no solo por su excelente gastronomía, así como las vistas impresionantes que les proporciona el entorno de la cordillera Septentrional. Esta zona es una importante zona cafetalera, que in-

cluso tiene su propia marca de café: **Café Villa Trina**.

A los pies de la cordillera Septentrional, se sitúa en un cerro el destino religioso católico **Monte de Oración**, un espacio de sosiego y paz, perfecto para retiros y encuentros espirituales.

Destino ecoturístico y de aventura

Jamao al Norte, situado en el municipio de la provincia Espaillat, destaca como uno de los principales enclaves ecoturísticos de la región. Ofreciendo a través de iniciativas comunitarias y su tour operador local **Jamao Ecotours**, más de diez experiencias ecoturísticas, entre **unos 60 charcos, 18 cascadas y cuevas poco exploradas**, además de hospedajes ecoturísticos, donde todos los servicios y productos que se entregan son suplidos por la comunidad, creando un efecto sombrilla de bienestar.



Más de 20 años siendo el mayorista de confianza de los agentes de viajes en República Dominicana.



1er. Representante en el país de:
Europamund vacaciones



Entre los circuitos más reconocidos se encuentran **Cañón de Cola de Pato, Rappel en la cascada Hongo Mágico, Senderismo río Partido**, así como las experiencias de **tubbing y kayak en los ríos de Yásica y Jamao**, que puede reservar a través de Jamao Ecotours, que los agrupa a todos. jamaoecotours.com.

Al atravesar las montañas de Jamao, incluso adentrándose a Sabaneta de Yásica, en la provincia de Puerto Plata, para luego reconectar por carretera con el municipio de Gaspar Hernández, resplandece el Océano Atlántico, y con él, el **Boulevard del Pescado**, un espacio en donde cocineros y pescadores cada día convergen para ofrecer al público una amplia variedad de platos criollos, cocinados con la frescura del mar y la sazón de esa tierra de playas hermosas.



María Trinidad Sánchez: El Diamante del Nordeste

María Trinidad Sánchez, ubicada en la costa atlántica de la República Dominicana, se encuentra entre las provincias Puerto Plata y Samaná. Este destino destaca por ser un lugar perfecto para quienes buscan tranquilidad, belleza natural y actividades al aire libre.

Nagua, capital de la provincia, es conocida como la **meca del merengue típico** o ripiao, un subgénero autóctono dominicano. Este estilo musical destaca por su instrumentación sencilla, que incluye güira, tambora y acordeón. Aunque no es su lugar de origen, la región ha dado grandes exponentes. Un parador fotográfico frente al mar homenajea esta tradición.

Entre sus destinos naturales se destacan la playa **Pozo de Bojolo**, la más popular y la **Gran Laguna de Boba**, un humedal costero donde desembocan tres ríos. Este último presenta una diversidad de ecosistemas, incluyendo tres tipos de mangles y 11 especies de flora costera, así como una rica fauna con más de 30 especies de peces, 8 de crustáceos y 21 de aves, como reicongos, pallaretas, patos de la Florida y garzas.

El próximo municipio en este recorrido es **Cabrera**. Su primer punto de atractivo turístico radica en la **playa La Entrada**, conocida también como **Arroyo Salado o La Boca**, donde un pequeño arroyo se une a la extensa costa. Este sitio representa un auténtico paraíso caribeño, donde coloridas casetas con nombres singulares brindan gastronomía típica y servicios a los turistas que visitan el balneario.

Al salir de este lugar y cruzar la avenida, dos complejos resguardan cenotes de aguas excepcionales. El primero es el **Blue Lake**, menos conocido pero un auténtico tesoro natural que vale la pena visitar. Más adelante, se encuentra la **laguna Dudú**, símbolo del municipio, con su emblemática laguna y otras aguas, además de cuevas prehistóricas.

Siguiendo por la carretera, se encuentra el **Santuario Virgen de la Piedra**, un sitio



cargado de leyenda y devoción. Se cuenta que, durante una intensa lluvia, un grupo de personas descubrió la imagen de la Virgen mientras se resguardaban en la cueva. Hoy en día, el santuario se ubica en el mismo lugar de su aparición y se ha convertido en un importante destino para procesiones y peregrinaciones.

A menos de un kilómetro, descubrirá la **playa El Diamante**, en una bahía cuya forma remite a la figura de un diamante.

Al adentrarse en Cabrera se encuentra el **Monumento Natural El Saltadero**, ubicado a un kilómetro de la carretera principal, presenta una cascada de 15 metros de altura. Su agua cristalina proviene del río Arroyo Saltadero, rodeado de un entorno natural exuberante. Conocido también como **El Salto de Djokovich**, por ser uno de los preferidos del famoso tenista en sus escapadas a República Dominicana.

Continuando por la vía, arribará al **Monumento Natural Cabo Francés**, una meseta desde donde se obtienen las mejores vistas de la costa de Cabrera. En él permanecen las ruinas de los faros que servían de guía a los barcos que transitaban rumbo a Puerto Plata. Desde aquí, pueden observarse ballenas jorobadas en temporada de avistamiento.

En el camino hacia Río San Juan está **Playa Grande**, que, como su nombre sugiere, es una playa amplia y de un vibrante color que recuerda a un manto azul turquesa. Una pequeña villa de comerciantes ofrece restaurantes, bares y artesanía. Adyacente a ella está **playa Preciosa**, menos concurrida pero igualmente «preciosa».

En Playa Grande, también se encuentra el **Playa Grande Golf Course** diseñado por Robert Trent Jones Sr. en 1997 y rediseñado por su hijo Rees Jones. Sus 18 hoyos miran a la costa atlántica.

Al llegar a **Río San Juan**, otro municipio de María Trinidad Sánchez encontrará un pueblo sereno y bien organizado; lleno de muestras artísticas por todos lados. Resaltan los paseos adornados con murales, que rinden homenaje a los recursos naturales de la provincia; además de obras que combinan mosaicos, pintura y materiales reciclados del reconocido artista local **Persio Checo**.

El **carnaval de Río San Juan**, al que denominan **Carnaverengue**, destaca como uno de los más impresionantes y vistoso del país. Los trajes y máscaras que se utilizan están inspirados en elementos marinos, y la festividad tiene lugar en la laguna Gri Gri.



Guacamayos
HOTEL & VILLAS

¡Vive lo Bueno
de la Vida!



✉ ventas@guacamayoshotel.com

📍 C/ Angel Peña #8, La Cueva, Los Quemados Bonao

☎ (809) 559-9420

☎ (829) 368-6273

La **laguna Gri Gri**, principal atractivo natural de Río San Juan, es una entrada marina con aguas de salinidades variables por ríos subterráneos. Se recomienda una excursión en bote por túneles de manglares, observando aves y formaciones rocosas en los acantilados. La excursión incluye una visita a la **cueva de Las Golondrinas**, refugio de aves, y la opción de bañarse en una piscina natural en el océano. También puede optar por ir a **Playa Caletón** o regresar al punto de inicio.

En las cercanías de la **laguna Gri Gri**, se ubican tres playas contiguas de especial belleza, cada una nombrada en función de una característica específica: la **playa de Mino**, en honor a un caballero de apellido Mino que habitaba en la zona; **Los Guardias**, dado su emplazamiento

con vista a la jefatura local; y **Los Muertos**, pues se sitúa justo enfrente de un antiguo cementerio donde aún perduran tumbas.

*Del Sena en París a la Laguna Gri Gri, esta provincia destaca por ser refugio de emprendedores y retirados extranjeros, como el francés Marc Rafael, de **Café de París**, quien deleita a sus comensales con una fusión de platos mediterráneos y dominicanos.*

*María Trinidad Sánchez se revela como un **paraíso natural** que cautiva con sus paisajes deslumbrantes, convirtiéndola en una **locación ideal para productoras cinematográficas y de televisión** en busca de escenarios únicos y vibrantes para sus proyectos.*

Destino Cibao: DONDE LA ESENCIA COBRA VIDA ENTRE SABORES, CULTURA Y NATURALEZA VIVA

08



El Cibao, ubicado en la parte norte del país, constituye una de las regiones de mayor relevancia en la República Dominicana. Se distingue por su notable diversidad geográfica y cultural, que abarca desde fértiles valles hasta imponentes montañas, así como un rico legado histórico. El Valle del Cibao es reconocido como la zona agrícola más productiva de la nación, destacándose en el cultivo de productos como arroz, tabaco, café y cacao.

La población cibaëña es activa y conserva sus tradiciones culturales y musicales, entre las cuales resalta el merengue típico y la bachata. El término «**Cibao**» tiene su origen en la lengua taína y se traduce como «lugar de piedras» o «**tierra rocosa**», haciendo referencia a la Cordillera Central que atraviesa esta región. Extendemos una cordial invitación para explorar algunos de sus encantadores destinos.

Aunque toda la región cubre unas 14 provincias, a continuación, expondremos aquellas que forman parte del circuito Cibao sur y se consideran destinos emergentes.

Monseñor Nouel: Arte y Naturaleza

Bonao, la ciudad principal de la provincia Monseñor Nouel, es el punto de entrada al Cibao desde Santo Domingo y ofrece una amplia variedad de atractivos que se pueden disfrutar en un solo día.

Esta localidad, conocida también como “La villa de las hortensias”, destaca por su rica oferta cultural, incluyendo **La Plaza de La Cultura** con su epicentro en **el Museo Cándido Bidó**, que rinde homenaje a uno de los más importantes artistas plásticos dominicanos. Además, se pueden visitar lugares emblemáticos como **La Voz del Yuna, primera radio-difusora dominicana**, y la **Casa Museo Tiburcio**, el estilo Gaudí en Bonao, reflejando la historia y el arte de la región.

En este enclave, el arte forma parte de la vida cotidiana, con artistas como **Juan Trinidad**, quien transforma maderas inertes en obras que reviven el legado de los antepasados, fusionando el pasado con el presente. El grupo **Santos de Palo**, por su parte, reinterpretará la tradición escultórica española creando figuras de santos en relieve. Otros como el artista

Yan Páez usa el lienzo para plasmar sus emociones, celebrando a la mujer, la fantasía y la naturaleza a través de sus pinturas.

En cuanto a la naturaleza, Monseñor Nouel es un paraíso para los amantes del ecoturismo, con atractivos como los **Saltos de Jima**, con diversas rutas organizadas por sus guías ecoturísticos locales. Los **ríos Fula, Masipetro y Los Quemados**, perfectos para disfrutar de un buen baño y deleitarse con la belleza de la flora y fauna local. Los amantes del senderismo pueden explorar la **Loma de Blanco**, que ofrece vistas espectaculares a la presa de igual nombre.

En **Los Quemados** se encuentra una gran variedad de ranchos y caballerizas, como **Rancho Ecoturístico Don Soto**, desde donde se organizan rutas a caballo, competencias y diversos eventos vinculados con su legendaria cultura equina; y **Rancho Guacamayos Hotel & Restaurante**, éste último representando una propuesta ecoturística de alto nivel, donde el Jabalí inspira las más variadas recetas para sus comensales.

Los más aventureros encontrarán en los paisajes de Monseñor Nouel el escenario ideal para practicar endurismo, ciclismo,

tubbing en ríos, *canyoning* y caminatas de montaña. Guías locales, como el equipo de **Ecoturismo Ruta Cimarrón**, acompañarán a los visitantes a través de paisajes poco explorados.

Bonao ofrece una variada gastronomía desde la carretera hasta su interior. **Plaza Jacaranda**, la parada más antigua del trayecto, recibe a quienes transitan la autopista Duarte de norte a sur; así como **Kiko's Restaurant** en donde los quipes de jaiba, lambí y chivo seducen al viajero.

Mientras que en el sentido opuesto, la **Repostería Panadería Miguelina**, especializada en dulces y panadería, añade el punto del sabor al viaje.

El **Restaurante Típico Bonao** destaca por sus platos criollos, como **“El Pozuelito”** compuesto por arrozito y concón con habichuelas rojas guisadas y salsa de carne de chivo guisada, junto con su emblemático *capuccino* y batida de lechoza (papaya). En **Jayaco**, una desviación hacia el noreste lleva al **Complejo Ecoturístico El Anzuelo**, que ofrece platos locales y una experiencia de pesca única. En **Plaza Merengue**, ya en el interior del pueblo, el ritmo de la comida criolla deleita a los comensales.



Provincia Duarte, un Territorio con Sabor a Chocolate

La provincia Duarte, con **San Francisco de Macorís** como su principal municipio, es un destino que combina naturaleza, historia y cultura. Es reconocida por ser **la mayor productora de cacao orgánico en el país**, lo que la convierte en un lugar ideal para explorar rutas de cacao, como el **Sendero del Cacao Hacienda Esmeralda**, donde los visitantes pueden aprender sobre el proceso de producción del chocolate desde la siembra de la semilla.

La **Loma Quita Espuela** es un valioso recurso natural que ofrece **senderos ecológicos** para explorar la fauna y vegetación local, destacando su gran producción de macadamia. Al pie de la montaña, el **Rancho Don Lulú**, un complejo agroturístico que ofrece experiencias rurales genuinas e invita a los visitantes a participar en la recolección de productos que son posteriormente utilizados en las comidas, siendo especialmente reconocido por su famosa receta de «Buche e'perico».

Resaltado: Los amantes de montar en bicicletas encuentran cada año en la **Ruta del Cacao**, también llamada la **Ruta del Jaya**, un motivo especial para pedalear entre sus campos y trillos.

Hermanas Mirabal: El Vuelo de las Mariposas

La **provincia Hermanas Mirabal** encarna la valentía de tres heroínas que enfrentaron la dictadura de Rafael Leónidas Trujillo, quien ordenó su ejecución el 25 de noviembre de 1960. Desde entonces, Salcedo, su capital, y la localidad



de Ojo de Agua, cuna de las Mirabal, se han convertido en destacados escenarios culturales.

En 1999, la ONU declaró el 25 de noviembre Día Internacional de la Eliminación de la Violencia contra la Mujer, en honor a las hermanas Mirabal y su lucha contra Trujillo.

La **Ruta de las Mariposas** conecta tres lugares emblemáticos que evocan la historia de las Hermanas Mirabal: la Casa Museo, ubicada en el kilómetro 4 de la carretera Salcedo-Tenares; el Monumento a las Hermanas Mirabal, frente a su casa natal en Ojo de Agua; y el Jardín Memorial Casa de Patria, en San José de Conuco, residencia de Patria Mirabal, destruida por los “calieses” (espías) de la dictadura.

La **“Ruta de los Murales”**, creada en 2006, transforma Salcedo, Tenares y Villa Tapia en un museo al aire libre con más de 400 murales. Estos reflejan valores como paz, democracia y liderazgo femenino, además de destacar la riqueza agrícola local. Artistas locales y nacionales embellecen espacios públicos y privados, promoviendo el arte, la cultura y el turismo, bajo el lema “Cultura de Paz y Desarrollo”.



La provincia Hermanas Mirabal brilla con eventos emblemáticos como la Cabalgata de las Mariposas en junio y el Festival Hermanas Mirabal en noviembre, convirtiéndola en un destino icónico lleno de historia y significado.

Excursionistas de diferentes rincones del país y extranjeros han sucumbido a los encantos naturales de este destino, entre los que destaca el **Río Partido** por sus aguas transparentes y sus numerosos balnearios y cascadas como **Velo de Novia**, los **Saltos de Jurutungo** y la **Cascada de las Golondrinas**, que a través de guías locales ofrecen experiencias impresionantes. Asimismo, dos parques urbanos que celebran a la mujer como son el **Ecoparque de la Paz** y el **Bosque de la mujer**.

Las hermanas Mirabal, valientes luchadoras contra la dictadura de Rafael Leónidas Trujillo, dan nombre a la provincia anteriormente conocida como Salcedo, en reconocimiento a su legado heroico. En el aniversario de su fallecimiento, se conmemora el 25 de noviembre el **Día Internacional de la Eliminación de la Violencia contra la Mujer** y en su hogar natal se encuentra **La Casa Museo Hermanas Mirabal**, que ofrece una mirada

a la vida y lucha de las hermanas dentro del contexto histórico de la República Dominicana.

Las Cuevas de Don Monso, ubicadas en Los Calos, Salcedo, es la gruta más grande de la Cordillera Central

La Vega: Tradición, Naturaleza Y Aventura

¡Culta, olímpica y carnavalesca, así es La Vega! Un destino donde la historia, la naturaleza y la emoción se combinan de manera única. Su capital, la cálida ciudad de La Vega, ofrece el encanto de su gente, impresionantes paisajes y una exuberante biodiversidad. Aunque no cuente con playas, sus ríos y cascadas son abundantes y cautivadores. Para quienes buscan adentrarse en la tradición, disfrutar del ecoturismo o experimentar la adrenalina, ¡La Vega es el lugar ideal!

Cada 24 de septiembre, miles de peregrinos se congregan en La Vega, en el **Santuario Nacional Nuestra Señora de las Mercedes**, también conocido como **El Santo Cerro**, para rendir homenaje a la Virgen de las Mercedes, **patrona de la República Dominicana**. Este lugar es considerado el origen de la devoción a esta advocación y a la Santa Cruz, símbolos fundamentales en la siembra del cristianismo en el Nuevo Mundo.

Este sitio sagrado- junto con **las ruinas de La Vega Vieja**, el primer asentamiento colonial de la Concepción de La Vega, la **Catedral Inmaculada Concepción de La Vega** y el **Museo Sacro**- representa uno de los principales senderos de fe en la República Dominicana debido a su relevancia histórica dentro del contexto del catolicismo en América.

El **Carnaval Vegano** es una de las tradiciones más emblemáticas del país, reconocido a nivel nacional e internacional. Esta fiesta cultural es **una de las excursiones más valoradas por locales y turistas**, ofreciendo un espectáculo vibrante de desfiles donde más de cien comparsas deslumbran con sus trajes. Cada domingo de febrero, las calles de La Vega se llenan de música, color y la presencia de los icónicos **Diablos Cojuelos**, figuras centrales que representan el desenfreno y la picardía del carnaval. Durante el resto del año, el **Museo del Carnaval** ofrece una cita imperdible para conocer más sobre esta tradición única.

La Vega alberga dos de los municipios más productivos del país: **Constanza y Jima**. El primero, también llamado “El valle encantado del Caribe” es famoso por sus extensos campos de hortalizas y

flores. Jima, por su parte, contribuye con más del 40 % del arroz consumido por los dominicanos.

¡Constanza la Suiza del Caribe!

En Constanza se localiza el **Parque Nacional Valle Nuevo**. Este espacio protegido, que está en el centro del país entre las provincias de La Vega y San José de Ocoa, es crucial por su diversidad ecológica y su papel en la conservación del agua, así como por su relevancia histórica y cultural. Las temperaturas pueden bajar a niveles bajo cero. En la ruta hacia Valle Nuevo se ubica la segunda cascada más alta del país, el **salto de Aguas Blancas**, con una altura de 83 metros.





Este lugar es propicio también para dejarse seducir por su gastronomía local, desde las pizzas de fresas de **Antojitos de Lauren**, el Chivo acompañado de cepa de apio en el **Restaurante Aguas Blancas**, los platillos criollos del **Comedor Doña Luisa**, el conejo al estilo Constanza de **Alto Cerro Villas Hotel & Camping**, la sopa de auyama con camarones de **Mon-tecarlo Restaurant**, hasta la Cerveza Artesanal y la bien lograda carta de platos españoles de La **Esquina Gastro Bar**.

Para más detalles, descargue gratis la Guía Ecoturística de Constanza: gruposarma.com/guias-informativas/



algunos de los más hermosos del país. Además, desde Jarabacoa parte el **sendero más corto hacia la cima del Pico Duarte**, convirtiéndolo en un excelente lugar para la observación de aves.

Para más detalles, descargue gratis la Guía Ecoturística de Jarabacoa: gruposarma.com/guias-informativas/



Dajabón: Puerta del Comercio Binacional

El patrimonio monumental de **Dajabón** celebra sitios históricos donde se defendió la nación y la dignidad del pueblo dominicano. **La Plaza Beller** rinde homenaje al valor de los ciudadanos fronterizos y los militares que participaron en el enfrentamiento bélico del 27 de octubre de 1845, tras la independencia. El **Monumento a la Restauración en Capotillo** se erige en el cerro donde tuvo lugar el **Grito de Capotillo**, que marcó el inicio de la guerra de Restauración. Asimismo, el **Monumento Sabana Larga** se sitúa en el lugar donde se llevó a cabo la última batalla entre haitianos y dominicanos en 1856.

Jarabacoa, donde duerme Dios

Jarabacoa, conocida como la ciudad de «la eterna primavera», también podría ser la ciudad de «la eterna buena vibra». Es el destino perfecto para los aventureros en busca de experiencias de montaña y adrenalina. Aquí se puede disfrutar de actividades como *rafting*, *tubbing*, *canyoning*, rutas a caballo, en *four wheels*, parapente, senderismo y mucho más. Los impresionantes **saltos Baiguate** y **Jimenoa I y II** se destacan como

La herencia indígena está presente en el municipio de Partido, específicamente en la **Plaza de Chacuey**, un sitio ceremonial con gran relevancia arqueológica que revela su función como centro de culto indígena.

En Dajabón, el turismo religioso encuentra su espacio en la pequeña **iglesia de Villa Anacoana**, ubicada en el municipio de Restauración. Esta estructura de madera fue construida en 1944 y está situada en el punto inicial de la carretera internacional que conecta el norte y sur de la República Dominicana con Haití. Otro lugar significativo es el **Calvario Cristo del Perdón**, un centro de peregrinación que atrae a feligreses de toda la región.

Los **sabores de la gastronomía de Dajabón**, enaltecen la gentileza de su produc-

tiva tierra, estando en la línea noroeste **el Chivo es el rey**, seguido de exquisitos dulces que deleitan el paladar. En Partido, la calidad de sus quesos le alza con el reconocimiento de la **“Ciudad del Queso”**. Sabores y turismo se fusionan en la **ruta de la miel**, en especial aquella que se produce en el Apiario Doña Isabel.

Los lunes y viernes, Dajabón cobra vida con el Mercado Binacional, uno de los mayores intercambios comerciales entre la República Dominicana y Haití. Miles de personas de ambos países se instalan en la frontera que se abre para facilitar este fluido y natural intercambio de productos. Un vibrante espectáculo de comercio y cultura, donde habitantes de ambos lados negocian y conviven, creando una experiencia única que atrae a turistas, comerciantes y curiosos.



NUESTRO CENTRO Y UNIDADES ESPECIALIZADAS:

- DIAGNÓSTICO CARDÍACO NO INVASIVO
- REHABILITACIÓN FÍSICA
- DIAGNÓSTICO GASTROINTESTINAL NO INVASIVO
- UNIDAD ICTUS CERTIFICADA POR WORLD STROKE ORGANIZATION
- TERAPIA ONCOLÓGICA
- MATERNO FETAL
- REHABILITACIÓN CARDÍACA



C-Mill VR +
Única en el país
y el Caribe

- Evaluación objetiva de la marcha y equilibrio.
- Elige tratamiento y su progresión.
- Crea retos de la vida real.
- Realidad virtual
- Aumenta tiempo de entrenamiento
- Varía entrenamientos con información visual y auditiva.
- Personaliza cada programa desde 0.



MENCIÓN "GOLD" 2023
PREMIOS WSO ANGELS



STROKE CENTER QUALITY APPROVAL
WORLD STROKE ORGANIZATION

*Rutas
fascinantes*
DEL CIBAO





RUTA DEL CASABE - MONCIÓN, SANTIAGO RODRÍGUEZ

El casabe es un alimento que proviene de los pueblos indígenas y se elabora con yuca (mandioca), presentándose en diversas formas, tamaños y sabores. Su consistencia recuerda a la de una galleta rústica crujiente. Monción, municipio de provincia Santiago Rodríguez, es reconocida como la capital del casabe, gracias a la gran cantidad de fábricas presentes en el municipio, donde casi 5,000 familias viven directa e indirectamente de esta actividad.

Para conocer su preparación, visite la **Ruta del Casabe en Monción**, un proyecto turístico y cultural que destaca la

tradición y el proceso de elaboración del casabe. Incluye recorridos por fincas de yuca, exhibiciones del proceso artesanal (cosecha, rallado, prensado y cocción) y la oportunidad de participar en la creación del casabe, además de adquirir productos y artesanía local.

Los Anfitriones de Monción, guías locales, ofrecen rutas que integran la **Ruta del Casabe** con atractivos como la **Presa de Monción**, senderismo en la Sierra, el Mirador Monción 360, la escalada al Pico del Gallo (1,820 m s. n. m.) y la zona de Cabirma Arriba, entre otros enclaves de montaña.

IG: anfitrionesdemoncion



RUTA DEL BANANO, VALVERDE MAO

La provincia de Valverde produce el 80% del banano orgánico de la República Dominicana, y su capital, Mao, es conocida como la capital mundial del banano. La ruta del banano ha surgido como una iniciativa comunitaria y educativa que abarca todo el proceso del cultivo, desde la siembra hasta la exportación, promoviendo prácticas sostenibles.

La experiencia incluye un recorrido gastronómico con platos a base de banano, visitas a sitios emblemáticos de la ciudad, como el parque El Santo, y paradas musicales en honor al merengue. Además, se visitan talleres de artesanías creadas con residuos de banano y finaliza con una actividad de tubing en el río Mao. Estas experiencias son coordinadas por los **guías locales**. IG: [KaretaTravels](#).

RUTAS DE PRESAS

El Cibao ofrece rutas excepcionales, como la que lleva a la impresionante **presa de Hatillo** en Cotuí. En este enclave los visitantes pueden disfrutar de un paseo en ferry por **el lago artificial de agua dulce más grande del Caribe**, rodeado de paisajes espectaculares. Adentrarse en los senderos del Parque Nacional Aniana Vargas; descubrir el interior de cuevas como la del Hoyo de Sanabe con más de 300 pictografías de color negro, que representan motivos antropomorfos y zoomorfos, así como mitos, rituales y máscaras utilizadas por los chamanes.

Se recomienda completar la experiencia explorando los vibrantes **murales de Cotuí**, visitando la histórica **Iglesia Santa Ana** y disfrutando de un delicioso **almuerzo local**. Desde el **pescado frito**



hasta el **pollo a la barbacoa** y el emblemático **Majarete**, cada bocado conecta con la auténtica gastronomía de la región. ¡Una aventura que no se debe perder!

La **presa de Taveras**, ubicada entre La Vega y Santiago, ofrece vistas impresionantes y ha impulsado la gastronomía local. Los restaurantes cercanos preparan delicias con productos frescos, incluidos los pescados de la presa. Los visitantes disfrutan de paseos en *jet ski*, senderismo, rutas en bicicleta y el cruce pintoresco en embarcaciones artesanales, pero seguras, denominadas “yolas”. En noviembre, el Festival del Pescado celebra lo mejor de la cocina y cultura dominicana. Más detalles en

[IG: asodurpret](#)





CITY TOUR SANTIAGO

El **City Tour Santiago** ofrece una experiencia única para descubrir los encantos de Santiago de los Caballeros, corazón cultural del Cibao. El recorrido incluye paradas en lugares emblemáticos como el imponente **Monumento a los Héroes de la Restauración**, símbolo icónico de la ciudad, que tiene en su interior 20 obras del afamado artista español José Vela Zanetti, y la histórica **Catedral Santiago Apóstol**. Además, los visitantes pueden explorar el **Centro León**, un espacio dedicado al arte y la cultura dominicana; así como recorrer áreas comerciales y residenciales que reflejan el dinamismo urbano.

Este tour combina historia, arquitectura y tradiciones, brindando una visión auténtica de la segunda ciudad más importante de la República Dominicana. Más detalles en IG: [citytoursantiago](https://www.instagram.com/citytoursantiago)

ruta del cacao

Visite la reconocida **Hacienda La Esmeralda** en San Francisco de Macorís, la más famosa hacienda de cacao ecológico del mundo. Descubra cada paso del fascinante proceso, desde las plantaciones de cacao hasta la recolección, fermentación, secado y transformación en delicioso chocolate. Disfrute de experiencias únicas con este exquisito producto. ¡Asegure su lugar reservando con antelación! [Cacaotour.com](https://www.cacaotour.com)



TOUR DEL TABACO

Tamboril, municipio ubicado en la provincia de Santiago, se considera **la capital mundial del cigarro**, debido a su gran cantidad de fábricas y artesanos dedicados a la producción y exportación de cigarros de alta calidad. El cigarro dominicano tiene una excelente reputación internacional, y participar en esta ruta ofrece una oportunidad para explorar este dinámico enclave industrial.

La Ruta del Cigarro en Tamboril es un atractivo turístico y cultural que permite a los visitantes descubrir cómo se fabrican los cigarros dominicanos y su trasfondo histórico y cultural. En el recorrido, se incluye la visita a una fábrica centenaria donde participa del proceso artesanal de elaboración, además de recibir explicaciones sobre todo lo que implica su producción, desde el cultivo del tabaco hasta su ensamblaje.

Los participantes también tienen la oportunidad de interactuar con artesanos tabaqueros y degustar cigarros acompañados de bebidas, junto con opciones para adquirir cigarros exclusivos al finalizar la visita.

En febrero, se lleva a cabo el **Festival Procigar** en la República Dominicana, organizado por la **Asociación de Fabricantes de Tabacos Dominicanos**, celebrando la industria tabacalera. Este evento de aproximadamente 5 días, que tiene lugar en La Romana y Santiago, ofrece una experiencia que mezcla educación y entretenimiento. Los asistentes disfrutan de visitas a fábricas y campos de tabaco, almuerzos con expertos del sector, seminarios, concursos, cenas exclusivas y excursiones, así como catas de cigarros. procigar.org



¡Llegó la hora DEL SUR!



10



El sur de la República Dominicana se distingue por su rica diversidad geográfica, cultural y económica, abarcando desde amplias playas vírgenes hasta significativas áreas agrícolas y monumentos históricos.

Esta región insular presenta una notable variedad de paisajes que incluyen montañas y valles interiores, tales como las sierras de Bahrucó y de Neiba, y llanuras costeras adornadas con espléndidas playas en las localidades de Barahona y Pedernales. También, se pueden apreciar zonas desérticas, entre las cuales destacan las Dunas de Baní y las Dunas de Caney.

SAN CRISTÓBAL: HISTORIA Y AVENTURA A LA PUERTA DEL SUROESTE DOMINICANO

San Cristóbal, ubicada al occidente del Gran Santo Domingo, es la primera provincia en encontrarse al sur del país, un destino lleno de historia y belleza natural. Su legado prehistórico se encuentra en la **Reserva Antropológica Cuevas del Pomier**, hogar de más de 6,000 pintu-

ras rupestres. Este enclave, **cuna de la Constitución Dominicana**, recibe a sus visitantes con el majestuoso **Monumento a los Constituyentes**, compuesto de 33 columnas que representan a los firmantes de la carta magna, es el emblema de su legado. Este rincón de la República ha sido testigo de momentos clave que han forjado la identidad nacional, dejando huellas de su importancia histórica y económica.

Conocer San Cristóbal, lleva al visitante a vestirse de colonizador, para desvelar sus más preciados tesoros, como la **Ruta de los Ingenios**, una opción fascinante y llena de historia, que comienza en las **Ruinas de Engombe**, en la frontera con Santo Domingo (propia de ese destino, pero como dicen los dominicanos “más pa’cá que pa’allá”). Continúa hacia la **Casa Grande de Palavé**, el **Ingenio Diego Caballero** y culmina en el emblemático **Ingenio Boca de Nigua**. Estos sitios, declarados patrimonio cultural, son reconocidos por la UNESCO como referentes de la historia colonial, por ser testigos de los primeros ingenios azucareros de América.



La Casa de Palavé y los ingenios Diego Caballero y Boca de Nigua son destinos ideales para sesiones fotográficas y eventos especiales, como bodas y bautizos, gracias a su belleza histórica y encanto único.

En San Cristóbal, la fe católica se honra con la majestuosa **Catedral Nuestra Señora de La Consolación**, un santuario renacentista que destaca por sus frescos de Vela Zanetti, conocidos como la “Biblia de los pobres”. Estos murales ilustran pasajes bíblicos de manera accesible para todos. Muchos consideran la catedral como “**La Capilla Sixtina del Caribe**”.

También, la **Iglesia del Rosario** ofrece otro refugio para los fieles, consolidando a este pueblo como un vibrante centro de devoción.

Reconocida como provincia ecoturística, ofrece recursos naturales y atractivos como **Chichita Pasteles en Hoja**, un ícono gastronómico donde se disfruta la tradición de los pasteles en hoja. Testigo de importantes eventos históricos, San Cristóbal invita a explorar su rica cultura y paisajes únicos, como sus **playas, Nizao, Najayo y Palenque**, perfectas para disfrutar de experiencias culinarias junto a sus costas, inmersas en la cultura popular dominicana.

La **Ruta del Aguacate**, poco conocida pero fascinante, comienza en **Cambita Garabito** y recorre **Los Cacaos** y sus alrededores, ofreciendo una mezcla de senderos y rutas para ciclismo de mon-

taña. Los habitantes locales invitan a los visitantes a explorar su conexión con la naturaleza a través de balnearios y cascadas, accesibles según el nivel de habilidad. Entre sus tesoros destacan **Muchas Aguas, El Bunque, Los Charcos de Nizao, y las cascadas La Taína, El Tabernáculo, La Culebra y Los Reyitos**, cada una un refugio de belleza natural.

El sendero hacia **Valle de Dios**, situado en el corazón del **Parque Nacional La Humadora**, es uno de los favoritos para los entusiastas del trekking y el camping. En ruta hacia este destino se encuentra el **Arroyo Colorado**, nombrado así por el color rojizo de sus aguas.

Siguiendo los vientos del sur, en **Yagua-te**, emerge **La Chivería**, un restaurante que seduce con su propuesta culinaria centrada en la carne de chivo. Ubicado en una finca que invita al disfrute, este rincón combina sabores auténticos con una experiencia completa: música en vivo, piscina y rincones únicos que aseguran fotografías memorables. IG: [@la-chiveriayague](#)

SAN JOSÉ DE OCOA: EL VALLE DE LOS CEREZOS

Desde Los Cacaos, en San Cristóbal, se puede llegar a **San José de Ocoa** por una carretera intramontana que inicia en Los Mineros. Según Fray Cipriano de Utrera, la fecha de su fundación probablemente ocurrió en el decenio comprendido entre 1750-1760. Es la más joven de las provincias dominicanas, declarada como tal en el 2000. Durante el recorrido, se disfrutan vistas excepcionales de la presa hidroeléctrica Jigüey, cuyo río Nizao cae a 110 metros, siendo la tercera más alta del país. Aunque el trayecto montañoso es pintoresco, se recomienda llegar por

la Autopista Sánchez, la vía más accesible que conecta el sur.

Al llegar al municipio cabecera que comparte su denominación, la **Parroquia San José** se presenta como un atractivo cultural imprescindible, en la cual descansan los restos del **padre Luis Quinn**, natural de Canadá y personaje fundamental en el desarrollo comunitario de toda la región sur. En reconocimiento a su valiosa contribución, se ha designado el Parque Nacional Luis Quinn, situado en la provincia de Peravia. Igualmente, es imperativo visitar La **Terraza de Gloria** (IG @laterrazagloria) para disfrutar de una propuesta culinaria genuinamente ocoeña en un patio que evoca las tardes de domingo vividas por los abuelos.

En el interior de esta provincia se encuentran proyectos ecoturísticos que han contribuido a situar a San José de Ocoa en el mapa turístico del país. Entre ellos, **Coroar Villas Resort** (IG @coroarvillas), conocido por sus columpios y tirolesa con vistas panorámicas, así como **Arawakos Adventure Times** (IG @arawakosat), cuyos corazones enmarcando la nobleza del bosque que le rodea, cautiva a sus visitantes. Otro proyecto relevante es **Rancho La Vereda** (IG @rancholaveredard), un destino popular para bodas y sede anual del **Festival del cerezo**, uno de los eventos culturales más reconocidos en la provincia.

La cultura cafetera es fundamental en esta región, favorecida por el suelo ideal para su cultivo. Un ejemplo es el tradicional **Café Samir**, en Rancho Arriba, que ofrece una experiencia de agroturismo única. Los visitantes pueden conocer todo el proceso del café dominicano, desde su siembra hasta su preparación final para servirse en la taza, sumergiéndose en la rica tradición cafetera local.



La red hídrica de San José de Ocoa es sumamente rica, evidencia de la benignidad de su entorno natural, que también propicia que sea una provincia fértil. En esta red relucen varios balnearios que son disfrutados por los visitantes y locales. Entre los más conocidos están **el río Mahoma**; **el río Nizao** a su paso por Rancho Arriba; **Arroyo Blanco** en la comunidad Los Martínez y **saltos como La Bocaína y La Estrechura**, manifestaciones naturales que superan cualquier capacidad de asombro.

PERAVIA: TIERRA CON SABOR A MANGO

Siguiendo el rumbo hacia el sur por la carretera Francisco del Rosario Sánchez, el paisaje se transforma en una explosión de tonos cálidos, donde el amarillo y el naranja dominan. Una interminable fila de marchantes exhibe orgullosa su tesoro: el mango. Así se anuncia Baní, la célebre **“Capital del Mango”**, que invita a una parada obligatoria. Pero el viaje guarda más sorpresas. Al llegar a la comunidad de Paya, el aire se impregna de aromas dulces, revelando una de las mayores concentraciones de dulcerías del país. Entre nombres como **El Húngaro**,

Las Tres Rosas y **Las Marías**, el dulce de coco tierno se corona como una irresistible tentación.

Este destino cultural ofrece una rica variedad de experiencias. Comienza en el **Centro Cultural Perelló**, un espacio clave con exposiciones, conferencias y eventos durante todo el año, abierto de martes a sábado de 9:00 AM a 6:00 PM y los domingos hasta la 1:00 PM. Luego, se puede visitar la réplica de la **Casa Natalicia del coronel Máximo Gómez**, donde guías locales cuentan sobre su vida y su influencia en la revolución cubana. A pocas cuadras, el **Palacio Municipal del Ayuntamiento de Baní**, alberga el Museo de la Historia de esta urbe, accesible gratuitamente de lunes a viernes de 8:00 AM a 3:00 PM.

Los **Senderos de la Fe**, como es llamada la ruta católica que enlaza la mayor cantidad de monumentos, centros de peregrinación, iglesias y otros puntos icónicos de esa religión en República Dominicana, inician su trayecto en la **Catedral Nuestra Señora de Regla**, incluyendo el **Santuario de San Martín de Porres** en la localidad de Las Tablas, esta obra fue construida piedra por piedra gracias a la caridad y religiosidad de la gente de este pueblo.

Tras admirar la majestuosidad del santuario espiritual, los caminos invitan a aproximarse a la **península de Las Calderas** para explorar sus maravillas naturales. Como en todo gran viaje, el camino invita a detenerse, y en Quijaquieta la parada obligatoria es la emblemática **Plaza del Maíz**. Este rincón vibrante es un festín para el paladar, donde la creatividad de la comunidad transforma el maíz, junto a frutas y vegetales locales, en una irresistible variedad de postres. Cada bocado cuenta una historia, refle-

jando la riqueza cultural y el ingenio culinario de esta tierra.

Visitar Baní es descubrir lugares únicos como **Tierra Tropical**, una granja que celebra cada temporada con actividades inolvidables. Desde la cosecha de girasoles y su *Pumpkin Patch* hasta la búsqueda de huevos de Pascua, cada evento conecta con la naturaleza y la tradición. Su famosa Christmas Farm transforma el espacio en un mágico paraíso navideño, convirtiéndose en una de las experiencias más esperadas del año. IG: Tierratropical

En esta tierra también nacen grandes peloteros, como **Vladimir Guerrero**, oriundo de Nizao, quien se ha ganado un lugar destacado en el Salón de la Fama del Béisbol.

AZUA, UN EDÉN DE COSTAS VÍRGENES

Avanzando hacia el sur, se llega a Azua de Compostela, una provincia que destaca por su importante legado histórico. Fundada por **Diego Velázquez de Cuéllar** en 1504, quien además fue conquistador de Cuba. También es notable que en este lugar ejerció su oficio de escriba don **Hernán Cortés**, reconocido por su conquista de México.

Al ingresar al centro de Azua, una **es-cultura del cacique Enriquillo** nos evoca el liderazgo y la valentía de los pueblos indígenas en su resistencia ante la autoridad española. La historia de la soberanía dominicana está estrechamente relacionada con dos batallas fundamentales que ocurrieron en esta provincia tras la declaración de independencia: **la Batalla del 19 de Marzo** y **la Batalla de El Número**.



Previo a arribar al centro urbano, se llega al **Palmar de Ocoa**, un destino turístico en la **bahía de Ocoa** que es altamente solicitado para estancias vacacionales. Este lugar se distingue por su playa de arena gris oscuro (una excepción en el área) y alberga a **Ocoa Bay**, un proyecto dedicado al enoturismo donde los visitantes pueden probar vinos producidos en su finca de aproximadamente 300 acres, mientras aprovechan sus agradables instalaciones situadas frente a la bahía. ocoabay.com

En el mismo trayecto, se topará con **Rancho Caprache**, iniciativa de agroturismo dedicada a la crianza de cabras para la producción de leche que se utiliza en la elaboración de quesos artesanales y dulces. Al visitar el rancho, se adentrará en el interesante universo de la ganadería caprina y hasta tendrá la oportunidad de alimentar tanto a cabras adultas como a sus crías. IG [@capracherd](https://www.instagram.com/capracherd)

Otra propuesta interesante son los **helados Caprircos**, ubicados en el centro de Azua. Se trata de helados artesanales en funditas, que son los tradicionales helados dominicanos empaquetados en bolsas plásticas alargadas. Ofrecen una variedad de sabores frutales y combinaciones, como pie de limón y piña colada. IG [@capirircord](https://www.instagram.com/capirircord)

Las playas de Azua se caracterizan por sus aguas cristalinas y su arena blanca, presentando un entorno prístino. Al emprender una excursión en bote desde

la **playa Monte Río** en Azua, es posible descubrir diversas playas que exhiben estas cualidades, como son **La Uvita I y II**, **El Barco**, **Playa Blanca** y la **cueva de Pepín**, la cual es una formación rocosa que contiene en su interior una piscina natural.

Asimismo, visitar la **playa Caobita**, la más popular de Azua, además de entrar en contacto con los locales que acuden a ella, le permite a través de un recorrido en bote sucumbir ante la belleza de sus manglares y explorar las dunas de Caney que se forman en su costa.

Desde el **hotel Altos de la Caobita**, si se dispone a pernoctar en este paraíso, disfrutará de vistas excepcionales para contemplar estos paisajes que adquieren tonalidades doradas durante los amaneceres y atardeceres. Asimismo, al levantarse temprano, tendrá la oportunidad de estar en primera fila frente a la bahía y observar manatíes paseando libremente. altosdelacaobita.com

Azua, la provincia con más aguas termales vírgenes de la República Dominicana, ofrece tesoros como “La Tina” en Guayabal, rodeada de paisajes agrícolas y a orillas de **Arroyo La Tina**. Las **termas de Hatillo**, las **aguas termales de Ranchería** y las **aguas azufradas de Galindo y Magüeyal** destacan por sus propiedades curativas y potencial turístico.

SAN JUAN, UNA PROVINCIA A LO GRANDE

Y es que San Juan, situada en la región del Valle de la República Dominicana, se enorgullece de ser **la provincia más extensa del país; de poseer el valle intramontano más grande** y albergar el **Pico Duarte**, que es **la montaña más alta del territorio dominicano**. Además, aquí se localiza **La Furnia de Catanamatías**, **la cueva más profunda del país con 380 metros**.

Esta provincia fue fundada por Diego Velázquez en 1504, lo que la convierte en **una de las más antiguas del país**. Antes de la llegada de los españoles, era hogar del cacicazgo de Maguana, bajo el mando de Caonabo, un notable defensor contra la colonización.

Este cacicazgo se distinguía por su fertilidad y prosperidad, características que aún perduran. San Juan dedica aproximadamente el 90 % de su actividad económica a la agricultura, especialmente al cultivo de granos como habichuelas, arroz y maíz, lo que le ha valido el título de «granero del sur». También es un importante productor de lácteos.

La herencia de sus antepasados de valentía y lucha por la soberanía permanece viva en esta provincia. En el municipio capital, San Juan de la Maguana, erigen dos monumentos dedicados a Caonabo y a su esposa Anacaona. Asimismo, vale la pena visitar la **Plaza Ceremonial Aborigen o «Corral de los Indios»**, un sitio ceremonial taíno que se considera un lugar sagrado y energético, donde destaca la llamada “Piedra de Anacaona”. Para los taínos aquí se encontraba el centro de la isla.

El **Arco de la Libertad**, situado a la entrada de la ciudad, es el símbolo principal que celebra la libertad y la contribución de San Juan para lograrla en la nación dominicana.

El patrimonio arquitectónico de San Juan de la Maguana sobresale con edificaciones como la **Catedral San Juan Bautista** y el **Palacio Municipal** que junto al **Hotel Maguana** fue construido en los años 40.

El centro cultural de San Juan rinde homenaje a acontecimientos históricos y personalidades destacadas. Cabe mencionar lugares como la **Plaza Francisco del Rosario Sánchez**, en honor al prócer de la patria asesinado en esta pro-



vincia; la **Plaza profesor Juan Bosch** con un busto que inscribe en un libro abierto “El que no vive para servir no sirve para vivir”, así como la **plaza museo dedicada al periodista Orlando Martínez**. Asimismo, se distingue el **Museo del Coronel** para exaltar al presidente **Francisco Alberto Caamaño Deño**, nativo de San Juan.

En cuanto a su gastronomía, San Juan es famoso por dos platos emblemáticos: **Chenchén amarillo (salado)** y **Chacá (dulce)**, elaborados con harina de maíz y maíz craqueado, respectivamente; generalmente, el chenchén se acompaña con chivo guisado, habichuelas verdes guisadas y tajadas de aguacate.

Naturaleza deslumbrante

Gracias a su ubicación geográfica privilegiada entre la cordillera Central y la sierra de Neiba, esta zona cuenta con importantes cuencas hídricas, como el río Yaque del Sur, cuyos afluentes recorren toda la provincia, favoreciendo la producción agrícola. Además, esto impulsa actividades ecoturísticas debido a sus formaciones naturales, como cascadas y balnearios que se pueden recorrer en rutas como **Salto El Babor en Las Charcas María Nova**, **Salto Sosa**, **Salto de Jínova** y **La Cotorra**. Asimismo, en San Juan se encuentra uno de los dos volcanes inactivos reconocidos en el país, en la localidad de Hato Padre.



!TURISMO LENTO, *sí se disfruta!*

Vive la experiencia rodeado de un exuberante jardín tropical, cerca de playas preciosas y todos los servicios que necesitas.

La Junglita es un espacio comprometido con el desarrollo sostenible de Samaná. **¡Recicla y cuida el entorno al máximo!**

Te ofrecemos bungalows súper equipados, cómodos y funcionales. **Aquí podrás descansar y reconectar con tu paz interior.**

C/ chalet tropical
Las Galeras

Correo: lajunglita@gmail.com
Contacto: +1 809 376 7806



*La vuelta al Lago
Enriquillo*

**RECORRIDO ENTRE
MANANTIALES
CRISTALINOS**



El **lago Enriquillo** constituye un ecosistema esencial para la República Dominicana. Es el lago más extenso del Caribe y a la vez el punto más bajo, ubicado a 40 metros por debajo del nivel del mar (esta medida fluctúa).

Su importancia ecológica radica en su rica biodiversidad, que alberga especies endémicas como las iguanas rinoceronte y de Ricordi, junto con la mayor población de cocodrilos americanos del país. Además, es hábitat de aves emblemáticas como flamencos y garzas, y ha sido declarado humedal protegido de relevancia internacional.

La extensión del lago Enriquillo promedia los 300 km² y es bordeado por la provincia Independencia y Bahoruco. Esta es una ruta que le llevará por balnearios de aguas cristalinas que descienden de las montañas y que emanan de manantiales subterráneos, además de convivir en un entorno totalmente autóctono. Este recorrido se puede hacer en un día, todo dependerá del tiempo que invierta en los lugares donde se detenga.

La mayoría de los lugares pueden ser vi-

sitados sin costo alguno, salvo el **Parque Nacional Lago Enriquillo e Isla Cabrito**, que solicita un pago debido a su condición de parque nacional. Dada su condición de área limítrofe, se establece la presencia de controles migratorios, los cuales realizan verificaciones de carácter rutinario.

Cabral, en Barahona, es el punto de partida perfecto para explorar una mezcla única de cultura, historia y naturaleza. En futuras visitas, los viajeros podrán adentrarse más allá de los destinos conocidos, descubriendo nuevos lugares que revelan la verdadera esencia del recorrido alrededor del lago.

1. Laguna Rincón o Cabral, Barahona. Clasificada como **Sitio Ramsar**, la **Laguna Rincón** es un humedal de agua dulce, a diferencia del hipersalino Lago Enriquillo. Sirve de hábitat para aves acuáticas, incluidas especies migratorias como flamencos, garzas y patos, además de peces, reptiles y anfibios.

2. Monumento Natural Las Marías, Neiba, provincia Bahoruco. Aquí comienza el recorrido por los oasis de la ruta, uno de los destinos más populares entre los locales. Decenas de casetas ofrecen delicias como ti-lapias, chicharrones de cerdo y el famoso vino artesanal de Neiba, conocida como la capital dominicana de la uva.

3. Túnel ecológico de Villa Jaragua. Aunque no es una parada, es una hermosa obra forjada de árboles que embellecen el trayecto de Neiba a Villa Jaragua.

4. El Cachón Mamey. Ubicado en Villa Jaragua en la provincia Bahoruco, El Cachón Mamey, reconocido como Reserva Natural por la UNESCO, se distingue por la pureza de sus aguas cristalinas y su agradable temperatura.

5. El Hoyo de Felipe, provincia Bahoruco. Ubicado a 20 km de Neiba, en la comunidad de Los Cerros, se encuentra el Hoyo de Felipe, una piscina natural oculta en Bahoruco, ideal para quienes buscan un refugio tranquilo y refrescante en plena naturaleza.

6. Las Furnias de las Clavellinas, provincia Bahoruco. Piscina natural que comprende un pequeño cuerpo de agua a cielo abierto, con singular transparencia y fondo de un azul de tonalidad única.

7. Las Caritas de Los Indios, provincia Independencia. Conjunto de cuevas con petroglifos precolombinos, destacando rostros sonrientes y figuras danzantes. Desde su interior, una ventana natural ofrece una impresionante vista al Lago Enriquillo.

8. Parque Nacional Lago Enriquillo e Isla Cabritos. Ubicado en la región suroeste de República Dominicana, entre las provincias Bahoruco e Independencia, es una reserva de biodiversidad única. Alberga el mayor lago hipersalino del Caribe y especies emblemáticas como flamencos, iguanas y cocodrilos americanos, siendo un importante refugio de fauna y flora endémica.

9. Balneario Las Barías, La Descubierta, provincia Independencia. Su denominación proviene de la abundante población de árboles barías que lo circunda. Se considera uno de los balnearios de aguas más frías del trayecto, pues su temperatura puede descender hasta los 6 grados Celsius.

1-Balneario Boca de Cachón. En La Descubierta, Independencia, se encuentra este estanque de aguas frías, alimentado por tres riachuelos que emergen baj o la sombra de centenarios árboles, creando un pulmón verde ideal para disfrutar de la frescura natural.

2-Frontera binacional Jimaní (Rep. Dominicana) – Malpasse (Rep. De Haití). Es uno de los pasos fronterizos más importantes, por su proximidad a la capital haitiana, sede del mercado binacional más activo, realizado los lunes y jueves

3- Balneario La Zurza. En Duvergé, provincia Independencia, es conocido como “La Azufrada”, debe su nombre al alto contenido de azufre en sus aguas, reconocidas como un oasis de bienestar y salud.



Neiba es un destino vinícola único, famoso por sus vinos caseros elaborados con uvas tempranillo, cultivadas desde la época colonial. Esta tradición ofrece a los visitantes una oportunidad de disfrutar sabores auténticos que reflejan la rica historia y cultura de la región.

Contactos de EMERGENCIA

Números de emergencia generales (a nivel nacional):

Sistema Nacional de Emergencias y Seguridad 9-1-1: **911**

Atiende emergencias de salud, seguridad, incendios y desastres en las principales ciudades y regiones del país.

Números de emergencia específicos por región o servicio:

Región Norte (Cibao)

Policía Nacional (Santiago y otras provincias del Cibao): **809-582-6181**

Cruz Roja Dominicana - Santiago: **809-247-0131**

Cuerpo de Bomberos de Santiago: **809-582-3211**

Región Este

Policía Nacional (La Romana y Punta Cana): **809-556-2442**

Cruz Roja Dominicana - La Romana: **809-813-8095**

Cuerpo de Bomberos de Bávaro: **809-552-0011**

Región Sur

Policía Nacional (Barahona): **809-524-2461**

Cruz Roja Dominicana - Barahona: **809-524-1976**

Cuerpo de Bomberos de Azua: **809-521-3311**

Región Metropolitana (Santo Domingo y Distrito Nacional)

Policía Nacional: **809-682-2151**

Cruz Roja Dominicana - Sede Central: **809-334-4545**

Cuerpo de Bomberos del Distrito Nacional: **809-682-2000**

Otros números relevantes:

Defensa Civil: **809-472-8616**

Protección Civil y Rescate: **809-537-1054**

Dirección General de Tránsito y Transporte Terrestre (DIGESETT): **809-686-6520**



Tu mejor partner en la **República Dominicana** y todo el Caribe.



Hoteles

Traslados

Excursiones

Tours

Servicios VIP

MICE

Plataforma B2B





Asociación de Tour Operadores Receptivos
de la república Dominicana

